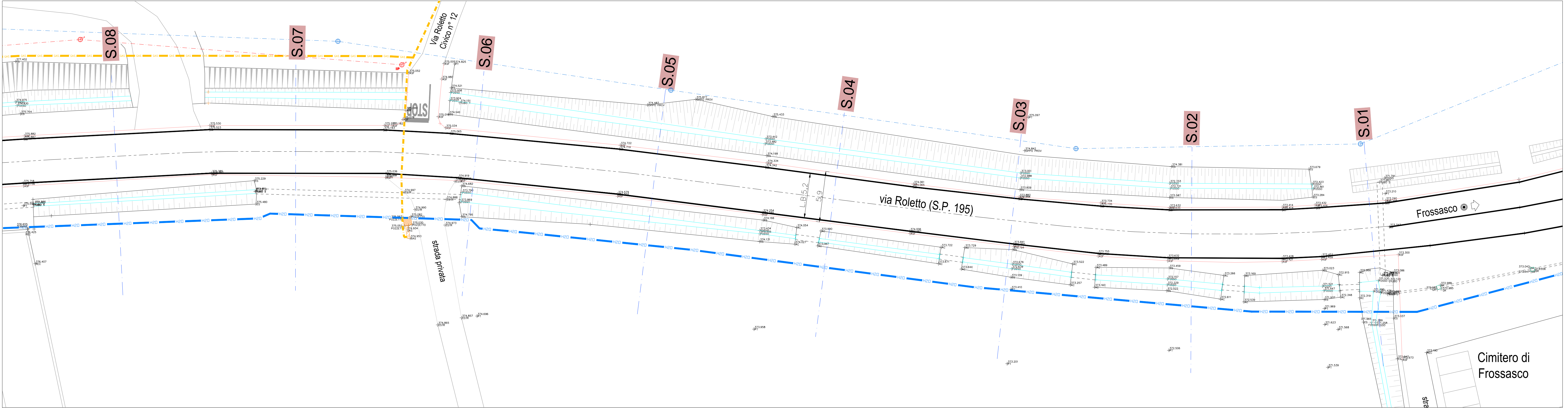
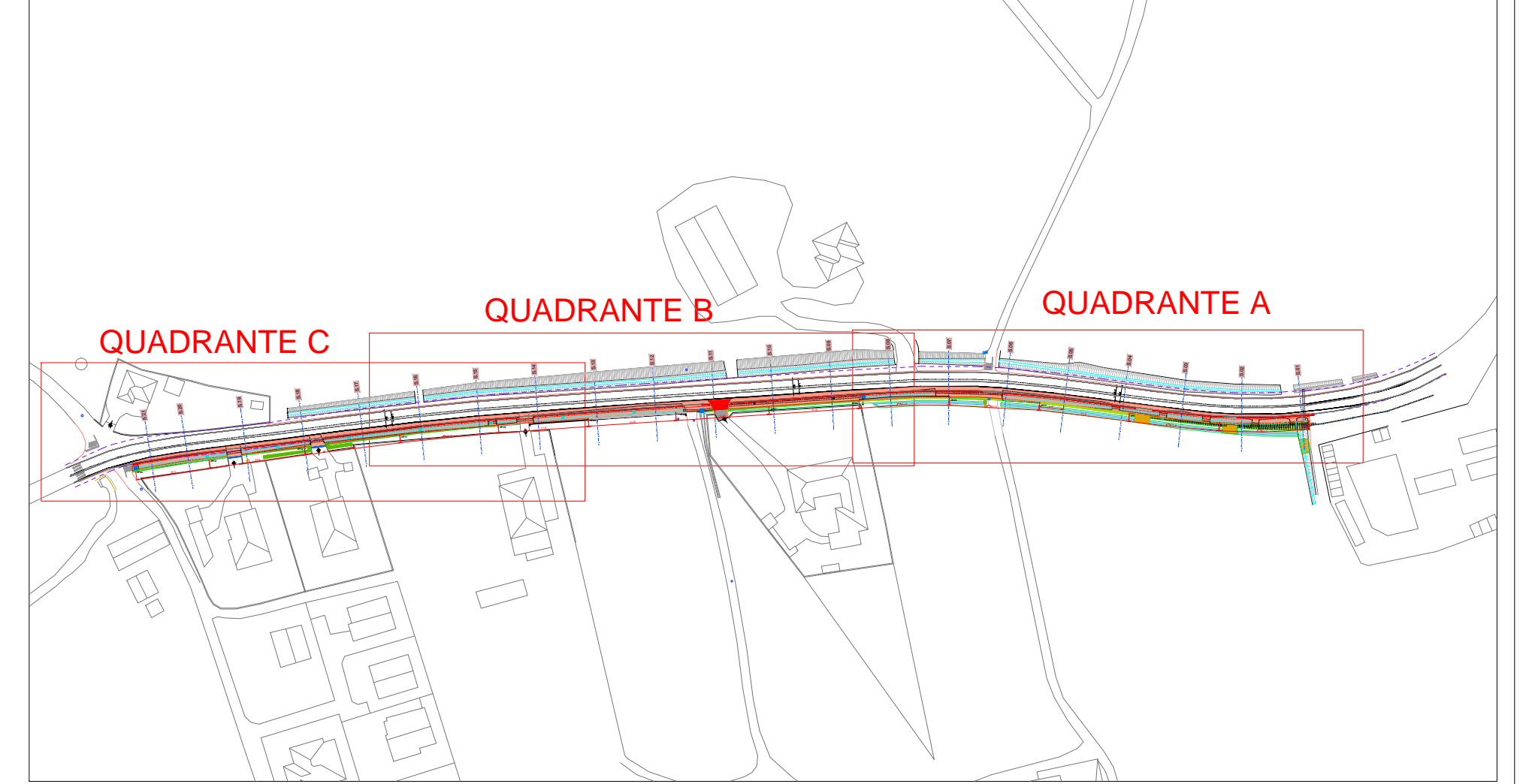


PLANIMETRIA QUADRANTE A
scala 1:200



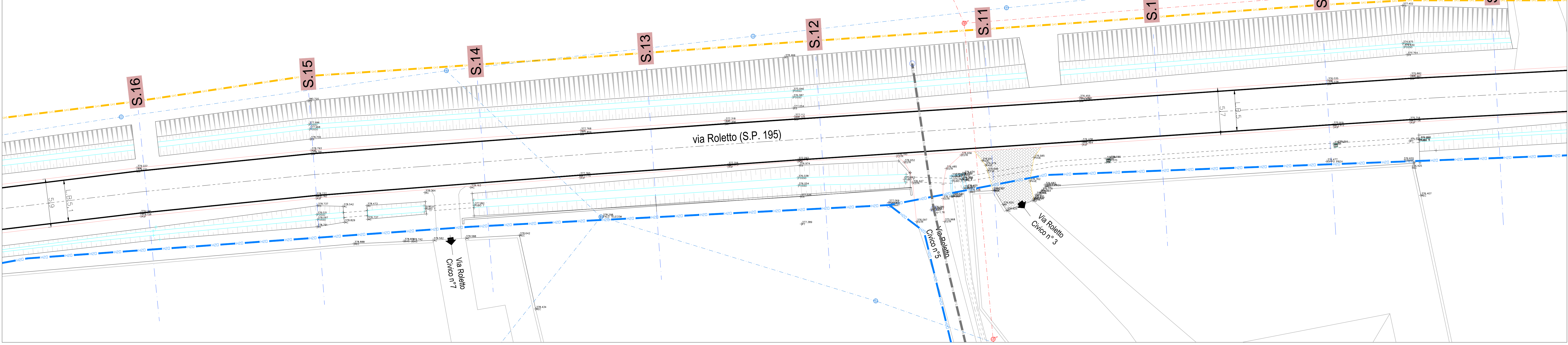
KEY MAP
scala 1:2000



NOTE GENERALI

- 1- I tracciati dei sottoservizi indicati in legenda con [N.B.1] hanno valore indicativo e potrebbero aver subito variazioni.
- 2- L'impresa appaltatrice è tenuta a prendere visione delle planimetrie fornite da ACEA Pinerolese industriale S.p.A. ad effettuare in via preventiva alcuni scavi di sondaggio (anche a mano) per la precisa individuazione plano-altimetrica dei sottoservizi.
- 3- Durante i lavori dovrà essere garantita e salvaguardata l'integrità delle tubazioni, dei cavidotti e dei manufatti. Dovrà inoltre essere garantita la tenuta idraulica delle tubazioni principali e delle derivazioni, attuando le precauzioni necessarie per garantire la continuità del servizio erogato all'utenza.

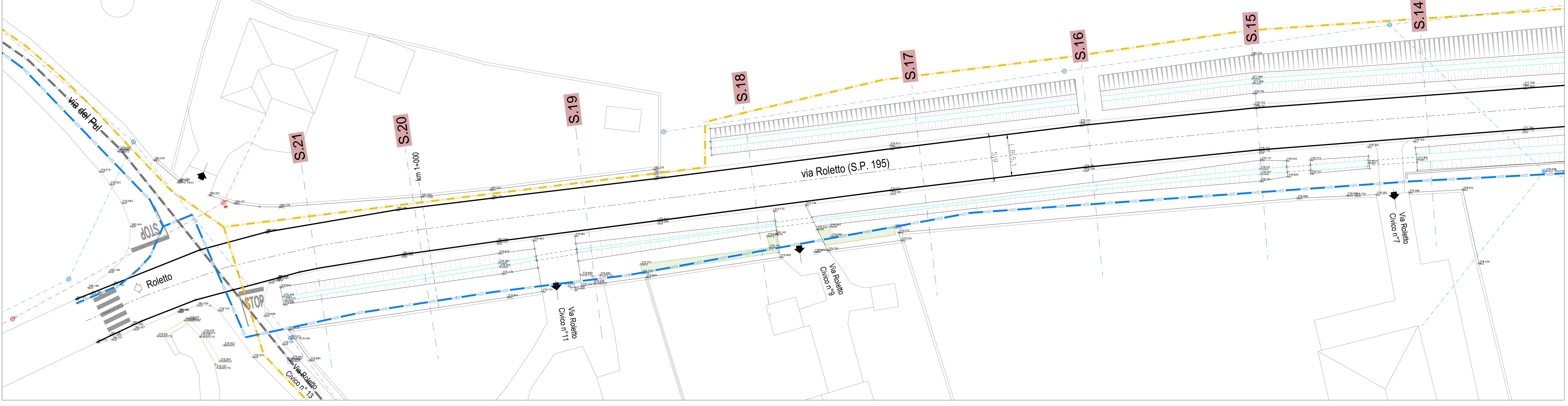
PLANIMETRIA QUADRANTE B
scala 1:200



LEGENDA GENERALE

	SEGNALETICA ORIZZONTALE ESISTENTE
	Quota s.l.m.
	PUNTO RILIEVO TOPOGRAFICO
	Punto quotato Descrizione punto quotato
	ACCESSO CIVICO
	S.07 RIF. SEZIONE DI PROGETTO
	PALO TELECOM E CAVO AEREO
	PALO ENEL B.T. E CAVO AEREO
	LINEA ACQUEDOTTO ACEA (N.B.1)
	LINEA GASDOTTO ACEA (N.B.1)
	LINEA FOGNA ACEA (N.B.1)
	CADITOIA A GRIGLIA CONCAVA ESISTENTE

PLANIMETRIA QUADRANTE C
scala 1:200



TORINO METROPOLI
Città metropolitana di Torino

Comune di Frossasco

- COMUNE DI FROSSASCO -
MESSA IN SICUREZZA DELLA S.P. 195 TRA LE PROGRESSIVE KM 0+500 - KM 0+980 MEDIANTE LA REALIZZAZIONE DI UN MARCIAPIEDE

PROGETTO DEFINITIVO

PROGETTISTA: <input checked="" type="checkbox"/> Ing. Marco NEGRO Città Metropolitana di Torino	VISI. E. ORIGINALE DELLA DIREZIONE: <input type="checkbox"/> Ing. Massimo VETTORETTI Città Metropolitana di Torino
COLLABORATORE: <input type="checkbox"/> Ing. Fabio SOLA Città Metropolitana di Torino	CODICE DI COMMESSA: 2201A
IL RESPONSABILE UFFICIO D.O.P.P.: <input checked="" type="checkbox"/> Ing. Marco GENNARI Città Metropolitana di Torino	CODICE ELABORATO: 2201A_D_B_05
IL RESPONSABILE DEL PROCEDIMENTO: <input checked="" type="checkbox"/> Arch. Giuseppe BUFFO Comune di Frossasco	SCALA: varie
OGGETTO: PLANIMETRIA DI RILIEVO E STATO DI FATTO	TAVOLA N.º: B.05