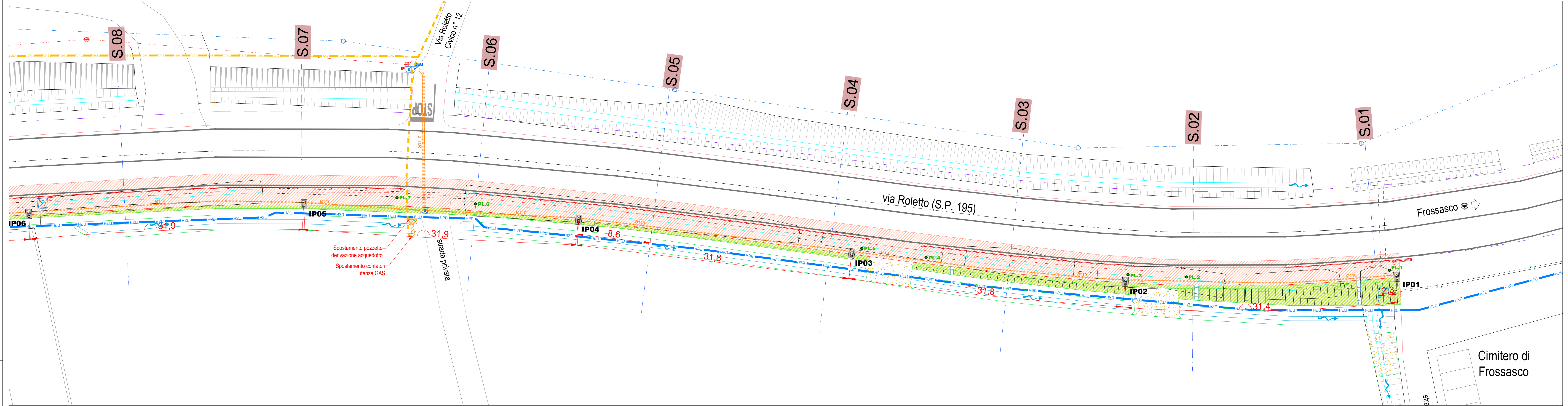
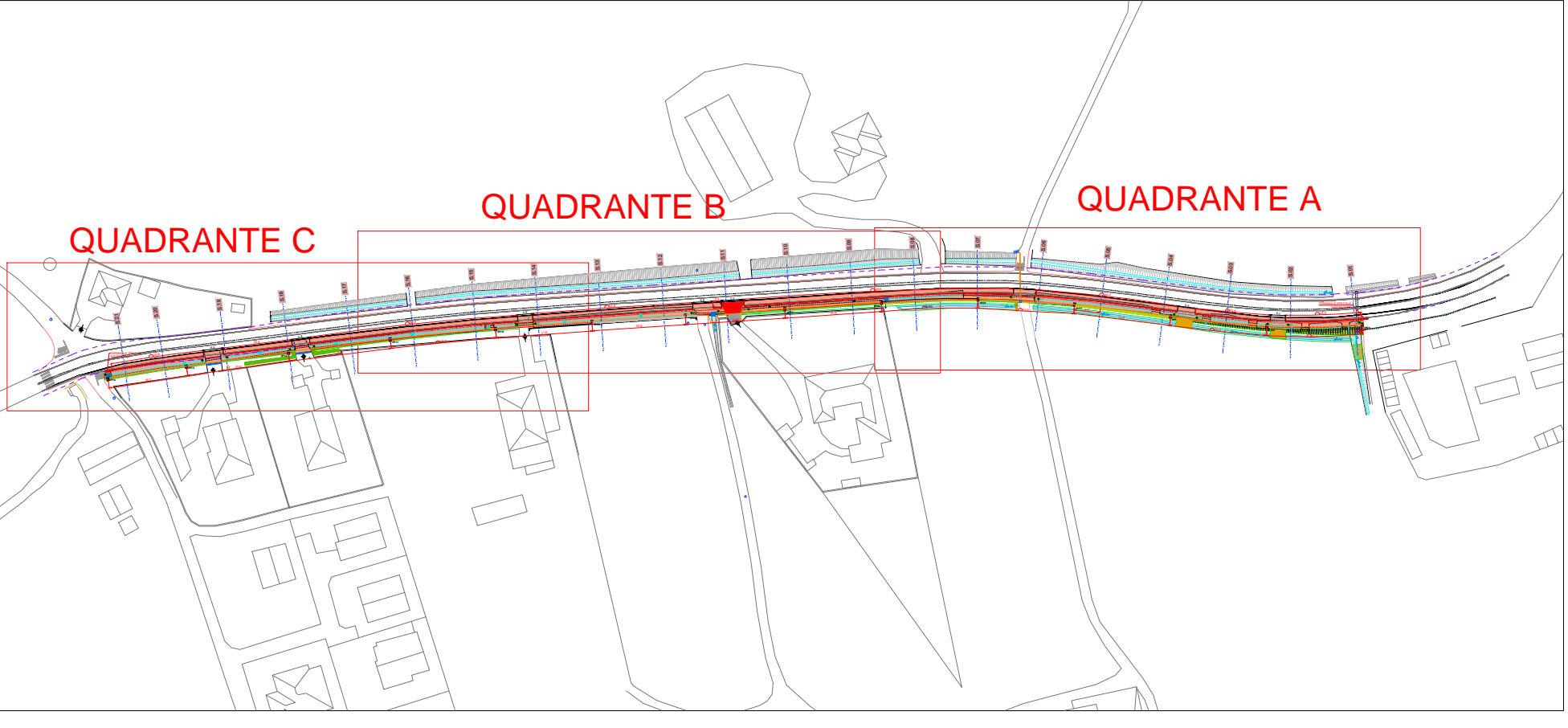


PLANIMETRIA QUADRANTE A
scala 1:200



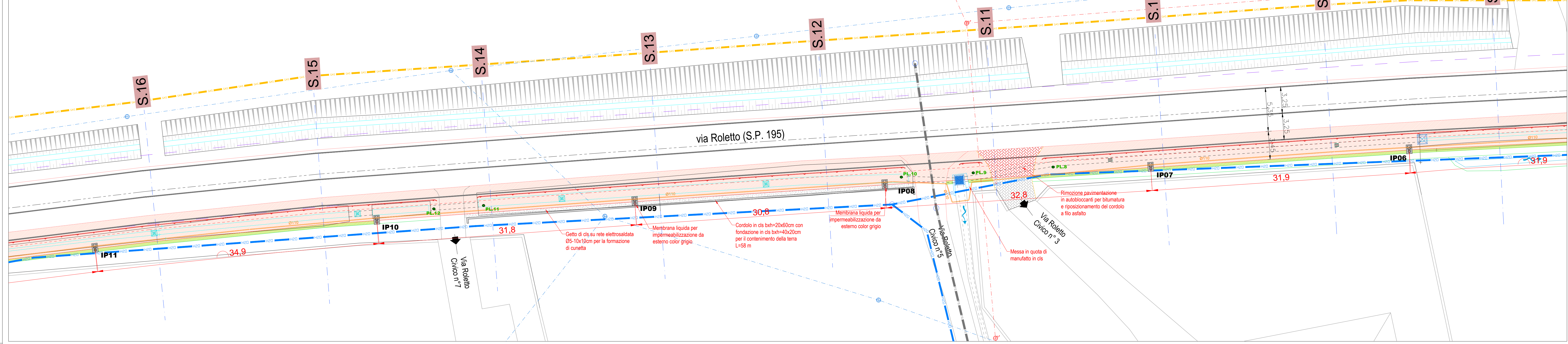
KEY MAP
scala 1:2000



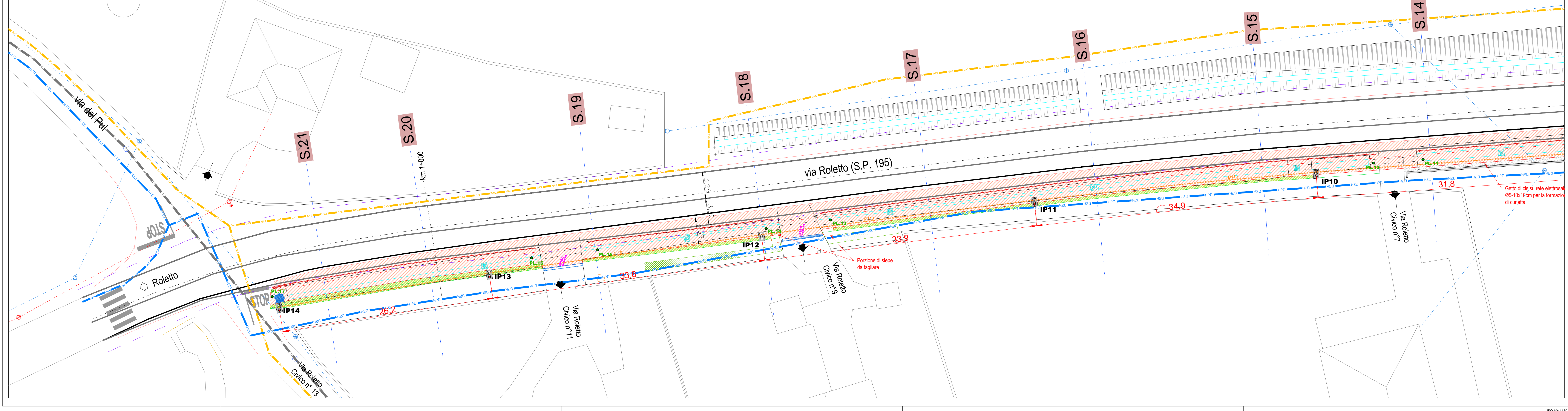
NOTE GENERALI

- 1- I tracciati dei sottoservizi indicati in legenda con [N.B.*] hanno valore indicativo e potrebbero aver subito variazioni.
- 2- L'impresa appaltatrice è tenuta a prendere visione delle planimetrie fornite da ACEA Pinerotese industriale S.p.A. ad effettuare in via preventiva alcuni scavi di sondaggio (anche a mano) per la precisa individuazione piano-altimetrica dei sottoservizi.
- 3- Durante i lavori dovrà essere garantita e salvaguardata l'integrità delle tubazioni, dei cavidotti e dei manufatti. Dovrà inoltre essere garantita la tenuta idraulica delle tubazioni principali e delle derivazioni, attuando le precauzioni necessarie per garantire la continuità del servizio erogato all'utenza.

PLANIMETRIA QUADRANTE B
scala 1:200



PLANIMETRIA QUADRANTE C
scala 1:200



LEGENDA GENERALE

	SEGNALETICA ORIZZONTALE IN PROGETTO
	TRATTO STRADALE IN ALLARGAMENTO
	ACCESSO CIVICO
	RIF. SEZIONE DI PROGETTO
	PALO TELECOM E CAVO AEREO
	PALO ENEL B.T. E CAVO AEREO
	EMBRICI
	PLINTO+PALO NUOVA IP
	GRIGLIA CONTINUA - SMALTIMENTO ACQUE M.
	TUBAZIONE Ø160 mm in PVC
	POZZETTO 100X100 E CHIUSURO DN400
	POZZETTO 100X100 E GRIGLIATO
	POZZETTO 50X50 E CADITOIA DN400
	TUBO IN CLS Ø800
	TUBO IN CLS Ø600
	PALETTI DISSUASORE IN PROGETTO
	TERMINALE SPECIALE DISSIPATORE
	BARRIERA N2-BL -(W3) e TERMINALI MANINA

TORINO METROPOLI
Città metropolitana di Torino

Comune di Frossasco

COMUNE DI FROSSASCO -
MESSA IN SICUREZZA DELLA S.P. 195 TRA LE
PROGRESSIVE KM 0+500 - KM 0+980
MEDIANTE LA REALIZZAZIONE DI UN MARCIAPIEDE

PROGETTO DEFINITIVO

PROGETTISTA: Ing. Marco NEGRO Città Metropolitana di Torino	VISI. E. ORIGINALE DELLA DIREZIONE Ing. Massimo VETTORETTI Città Metropolitana di Torino
COLLABORATORE: Ing. Fabio SOLA Città Metropolitana di Torino	CODICE DI COMMESSA: 2201A
IL RESPONSABILE LAVORO DO.P.P.: Ing. Marco GENNARI Città Metropolitana di Torino	CODICE ELABORATO: 2201A_D_B_06
IL RESPONSABILE DEL PROCEDIMENTO: Arch. Giuseppe BUFFO Comune di Frossasco	SCALA: varie
OGGETTO: PLANIMETRIA GENERALE DI PROGETTO	TAVOLA N°: B.06