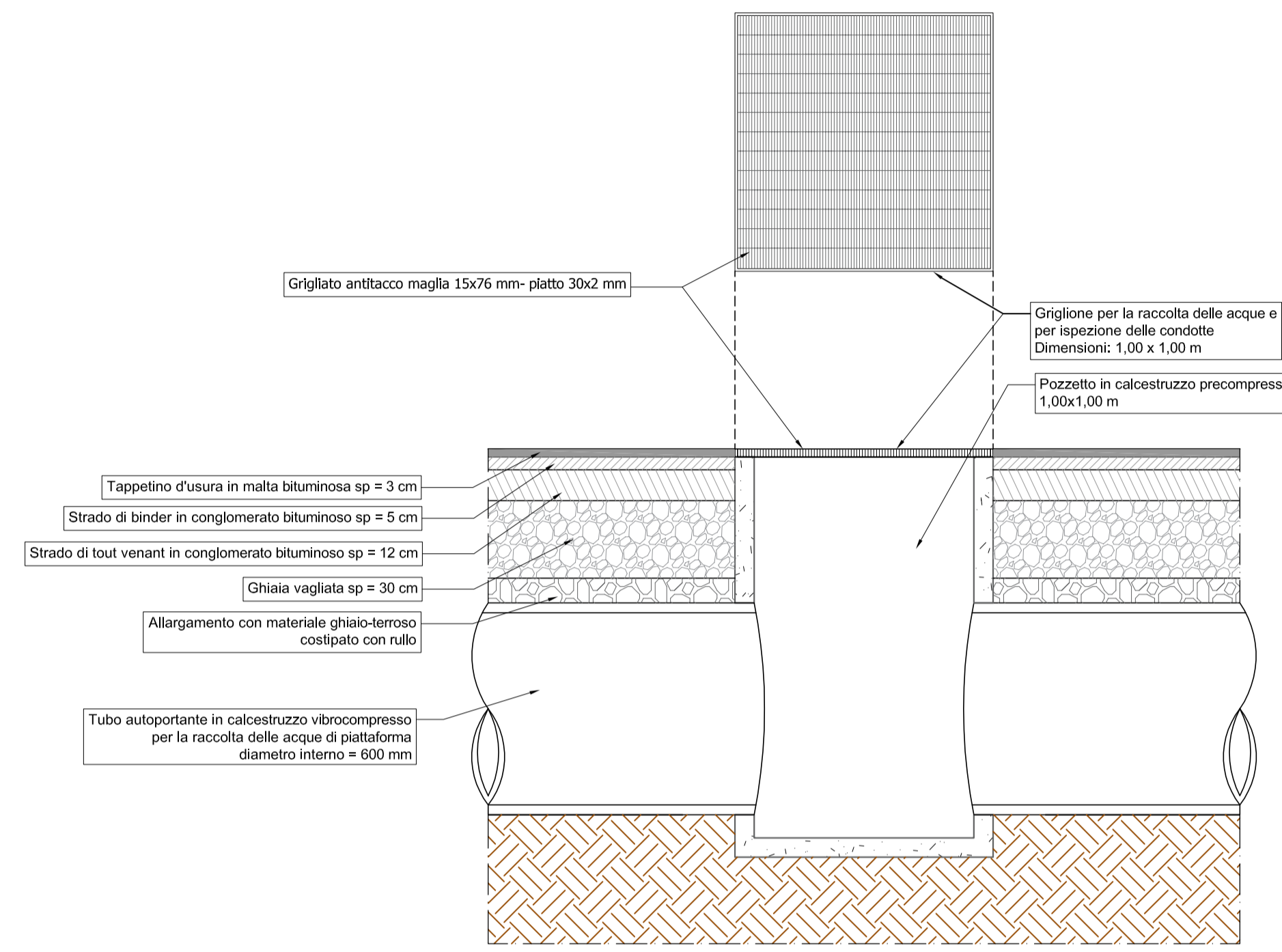


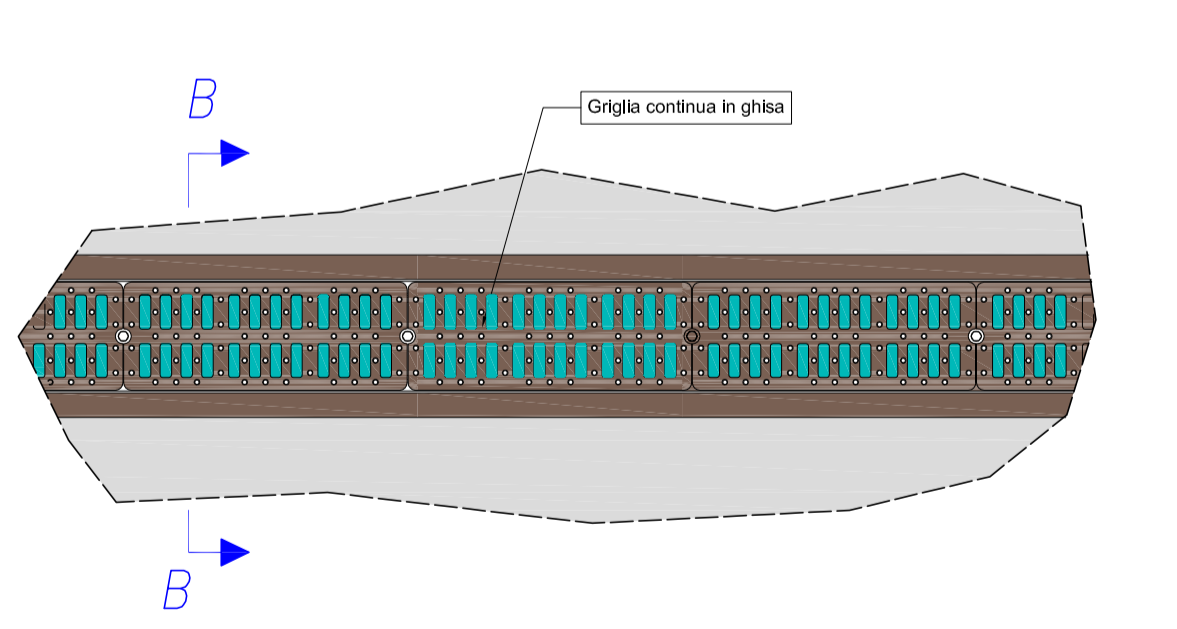
**Legenda:**

Sezione esistente:	Casonetto
Terreno	Riparto terreno vegetale
Tratto attualmente asfaltato	Scavo a gradoni
Sezione di progetto:	Fosso
Strato d'usura	Aree di sterro e riparto:
Binder	Sterro
Tout venant	Riparto

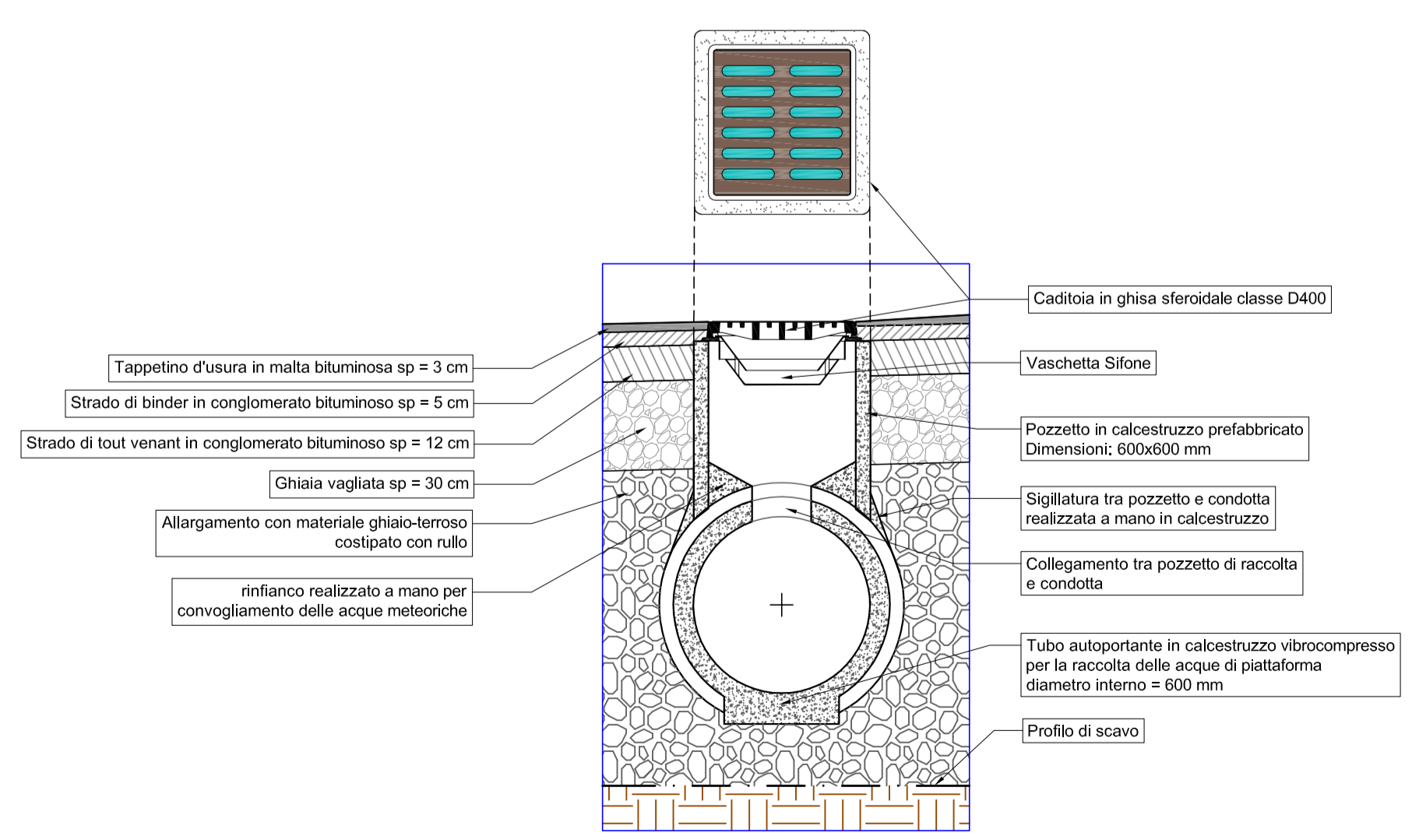
P-04 Paletto dissuasore SCALA 1:20



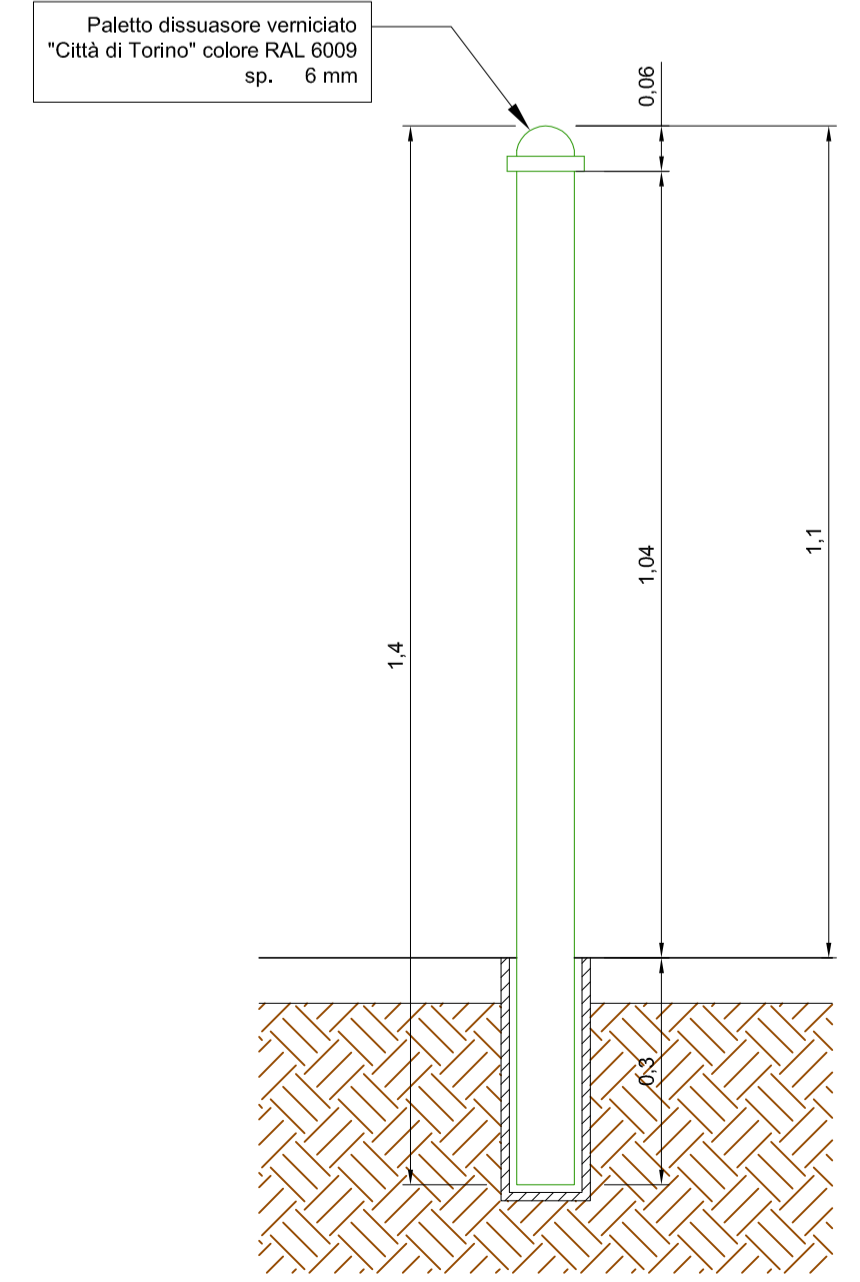
P-01 Particolare griglia continua SCALA 1:20



P-02 Particolare caditoia su tubo in cls SCALA 1:20



P-03 Paletto dissuasore SCALA 1:100



Direzione  
Azioni Integrate con gli Enti Locali

COMUNE DI FROSSASCO

- COMUNE DI FROSSASCO -

**MESSA IN SICUREZZA DELLA S.P. 195 TRA LE  
PROGRESSIVE KM 0+500 - KM 0+980  
MEDIANTE LA REALIZZAZIONE DI UN MARCIAPIEDE**

**PROGETTO DEFINITIVO**

PROGETTO REDATTO dalla CITTÀ METROPOLITANA DI TORINO Direzione Azioni Integrate con gli EE.LL. Ufficio Pianificazione e Realizzazione OO.PP.				
REV.	DESCRIZIONE-CONTENUTO	DATA	REDATTO	VERIFICATO
0	1ª emissione	Aprile 2022	FS-MN	MG
PROGETTISTA:				
<input checked="" type="checkbox"/> Ing. Marco NEGRO Città Metropolitana di Torino			visto: IL DIRIGENTE DELLA DIREZIONE <input type="checkbox"/> Ing. Massimo VETTORETTI Città Metropolitana di Torino	
COLLABORATORE:				
<input type="checkbox"/> Ing. Fabio SOLA Città Metropolitana di Torino			CODICE ID. COMMESSA:	
IL RESPONSABILE UFFICIO OO.PP.: <input checked="" type="checkbox"/> Ing. Marco GENNARI Città Metropolitana di Torino			2201A	
IL RESPONSABILE DEL PROCEDIMENTO: <input checked="" type="checkbox"/> Arch. Giuseppe BUFFO Comune di Frossasco			CODICE ELABORATO:	
			2201A_D_D_10	
OGGETTO:			SCALA:	
SEZIONI TIPO E PARTICOLARI COSTRUTTIVI - OPERE STRADALI			varie	
			TAVOLA N°:	
			D.10	