








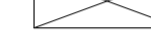
LEGENDA URBANIZZAZIONI PRIMARIE

-  ILLUMINAZIONE ESISTENTE
-  ILLUMINAZIONE IN PROGETTO
-  VIABILITA': AMPLIAMENTI IN PROGETTO
-  VIABILITA': NUOVA VIABILITA' IN PROGETTO
-  RETE IDRICA COMUNALE ESISTENTE
-  RETE IDRICA CONSORTILE ESISTENTE
-  RETE IDRICA IN PROGETTO
-  RETE FOGNARIA ESISTENTE
-  RETE FOGNARIA IN PROGETTO
-  PROGETTO NUOVO COLLETTORE SOVRACOMUNALE



LEGENDA AREE SERVIZI

		ESISTENTI		IN PROGETTO	
ISTRUZIONE	asilo nido e scuola materna				
	scuola elementare				
	scuola media				
ATTR. INTER. COMUNE	religiose				
	culturali e sociali				
	assistenziali e sanitarie				
	amministrative				
	spazi pubblici				
PARCHEGGI	gioco				
	parco				





















LEGENDA NUCLEO CENTRALE STORICO

-  EDIFICI VINCOLATI ai sensi della L. 1089
-  EDIFICI DI INTERESSE STORICO-DOCUMENTALE
- TIPO DI INTERVENTO EDILIZIO AMMESSO**
-  FINO AL RISANAMENTO CONSERVATIVO
-  FINO ALLA RISTRUTTURAZIONE
-  FINO AL NUOVO IMPIANTO (sostituzione edilizia) ESCLUSA LA RISTRUTTURAZIONE
-  PERIMETRATURA NUCLEO CENTRALE STORICO
-  TETTOIE
-  NUMERAZIONE EDIFICI O COMPLESSI DI EDIFICI

LEGENDA ZONE INSEDIAMENTI COMMERCIALI

-  A1 ADDENSAMENTI STORICI RILEVANTI
-  A5 ADDENSAMENTI COMMERCIALI EXTRAURBANI

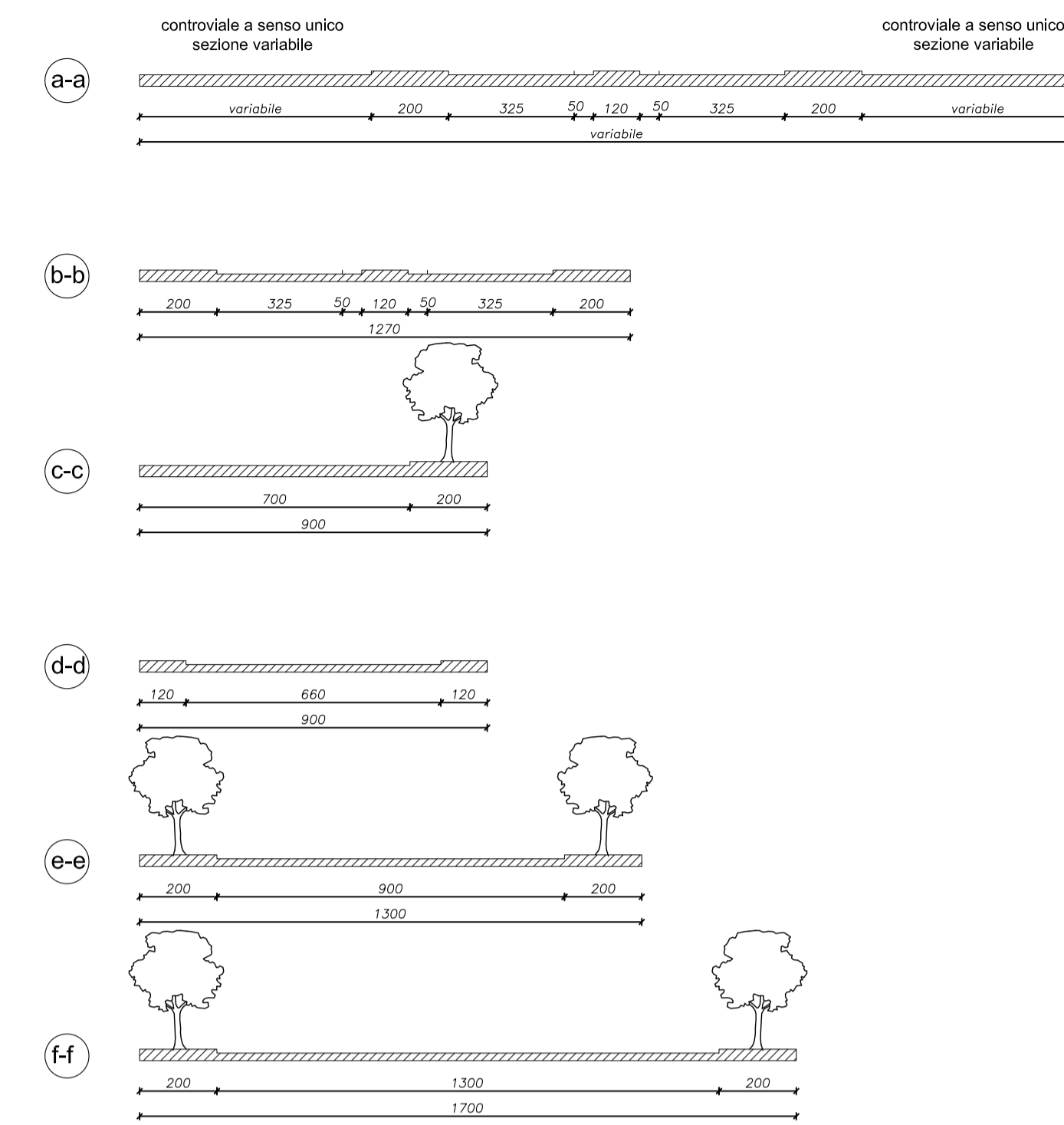
LEGENDA ZONE NORMATIVE

-  A CENTRO STORICO
-  B1 RESIDENZIALI CONSOLIDATE
-  B2 RESIDENZIALI CONSOLIDATE A CAPACITA' INSEDIATIVA ESAURITA
-  B3 RESIDENZIALI CONSOLIDATE COLLINARI
-  B4 AREE RESIDENZIALI DI TRASFORMAZIONE IN PRODUTTIVE
-  B5 RESIDENZIALI DI COMPLETAMENTO
-  B6 RESIDENZIALI A RIDOSSO DEL NUCLEO CENTRALE STORICO
-  C RESIDENZIALI DI NUOVO IMPIANTO
-  V AREE A PARCO PRIVATO
-  D1 AREE PRODUTTIVE CONSOLIDATE ESISTENTI
-  D2 AREE PRODUTTIVE DI RIORDINO
-  D3 AREE PRODUTTIVE DI NUOVO IMPIANTO
-  D4 AREE TERZIARIO COMMERCIALE CONSOLIDATE
-  D5 AREE TERZIARIO COMMERCIALE DI NUOVO IMPIANTO
-  D6 AREE PRODUTTIVE TRASFORMABILI IN DESTINAZIONE TERZIARIA COMMERCIALE
-  D7 PRODUTTIVE ESISTENTI CON COLLOCAZIONE IMPROPRIA
-  S1 AREE ATTREZZATE AL SERVIZIO DELLA RESIDENZA
-  S2 AREE ATTREZZATE AL SERVIZIO DEGLI INSEDIAMENTI PRODUTTIVI
-  S3 AREE ATTREZZATE AL SERVIZIO DEGLI INSEDIAMENTI DIREZIONALI E COMMERCIALI
-  S4 AREE DESTINATE A SERVIZI DI INIZIATIVA PRIVATA











LEGENDA DELLA VIABILITA' E VINCOLI

-  FASCE DI RISPETTO DELLA VIABILITA'
-  FASCE DI RISPETTO ELETTRODOTTI
-  AREE DI RISPETTO CIMITERO
-  FASCE DI RISPETTO IMPIANTI DI DEPURAZIONE
-  FASCE DI RISPETTO POZZI
-  FASCE DI RISPETTO TIRO A VOLO
-  art. 66 - EDIFICAZIONE EXTRA-AGRICOLA
-  EDIFICI E MANUFATTI A TERMINE
-  EDIFICI DI VALORE STORICO DOCUMENTARIO
-  AREE VINCOLATE DALLA L. 431/85
-  AREE SOTTOPOSTE A VINCOLO IDROGEOLOGICO
-  AREE DI DISSESTO

SEZIONI STRADALI IN PROGETTO



CLASSI DI RISCHIO GEOMORFOLOGICO

-  I AREE EDIFICABILI
-  II AREE EDIFICABILI
-  II 2 AREE EDIFICABILI
-  IIIa AREE INEDIFICATE ED INEDIFICABILI
-  IIIa1 AREE INEDIFICATE ED INEDIFICABILI
-  IIIa2 AREE INEDIFICATE ED INEDIFICABILI
-  IIIb2 AREE EDIFICATE ED EDIFICABILI
-  IIIb3 AREE EDIFICATE ED EDIFICABILI
-  IIIb4 AREE EDIFICATE ED INEDIFICABILI
-  IIIind AREE INEDIFICATE

COMUNE DI FROSSASCO

Regione Piemonte
Provincia di Torino

PIANO REGOLATORE GENERALE COMUNALE

Variante Generale

LEGENDA TAVOLE DI PROGETTO

TAV. 14