STUDIO TECNICO CAMUSSO Geom. DAVIDE
VIA CASTELLO N°44 10060 FROSSASCO - TO TEL. 0121 - 354028

AVVERTENZE

L'impresa e la Proprietà sono tenute ad avvertire la D.L. delle opere almeno 48 ore prima dell'inizio dei lavori. Ogni eventuale variante che si dovesse apportare ai lavori in corso d'opera dovrà essere preventivamente concordata con la D.L.. La responsabilità dei progettista e del D.L. vengono totalmente annullate qualora non vengano rispettate le indicazioni di progetto. Le quote dovranno essere verificate a cura dell'impresa.

COMUNE FROSSASCO - via Vecchio Campanile n.4

CONDUTTORE
Soc. "SAN DONATO Srl"
P.I. 10295310014

PROGETTO
REALIZZAZIONE DI NUOVA PICCOLA RESIDENZA PER ANZIANI AUTOSUFFICIENTI CON CAMBIO DI DESTINAZIONE D'USO DEI LOCALI E LIEVI MODIFICHE INTERNE

OGGETTO
PIANTA PIANO TERRA E PRIMO - CALCOLI PLANOVOLUMETRICI
STATO A PROGETTO

PROGETTISTA
Geom. CAMUSSO Davide

DOCUMENTO INFORMATICO FIRMATO DIGITALMENTE AI SENSI DEL T.U. 445/2000 E D.LGS. 82/2005 E ALL. ED I. IL QUALE SOSTITUISCE IL DOCUMENTO CARTACEO E LA FIRMA AUTOGRAFA

FILE:/RESIDENZA SAN DONATO/TAV. CALCOLI MC CHIUSURA PORT.

TAVOLA	SCALA	DATA
UNICA	1:100/200	Aprile 2015

A TERMINE DI LEGGE LO STUDIO TECNICO SI RISERVA LA PROPRIETA' DEL PRESENTE DISEGNO, VIETANDNE LA RIPRODUZIONE O LA COMUNICAZIONE A TERZI SENZA LA SUA AUTORIZZAZIONE SCRITTA.

PIANTA PIANO TERRENO

SITUAZIONE A PROGETTO

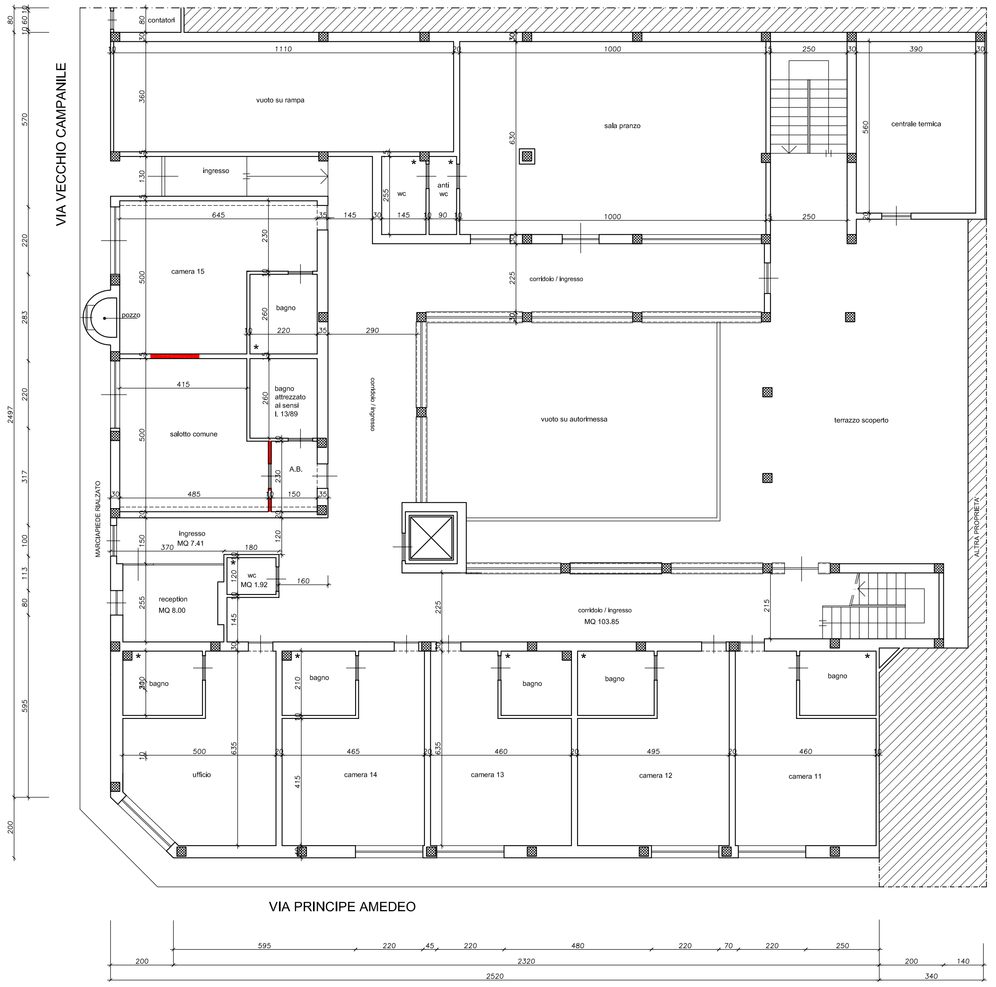

PIANTA PIANO PRIMO

SITUAZIONE A PROGETTO

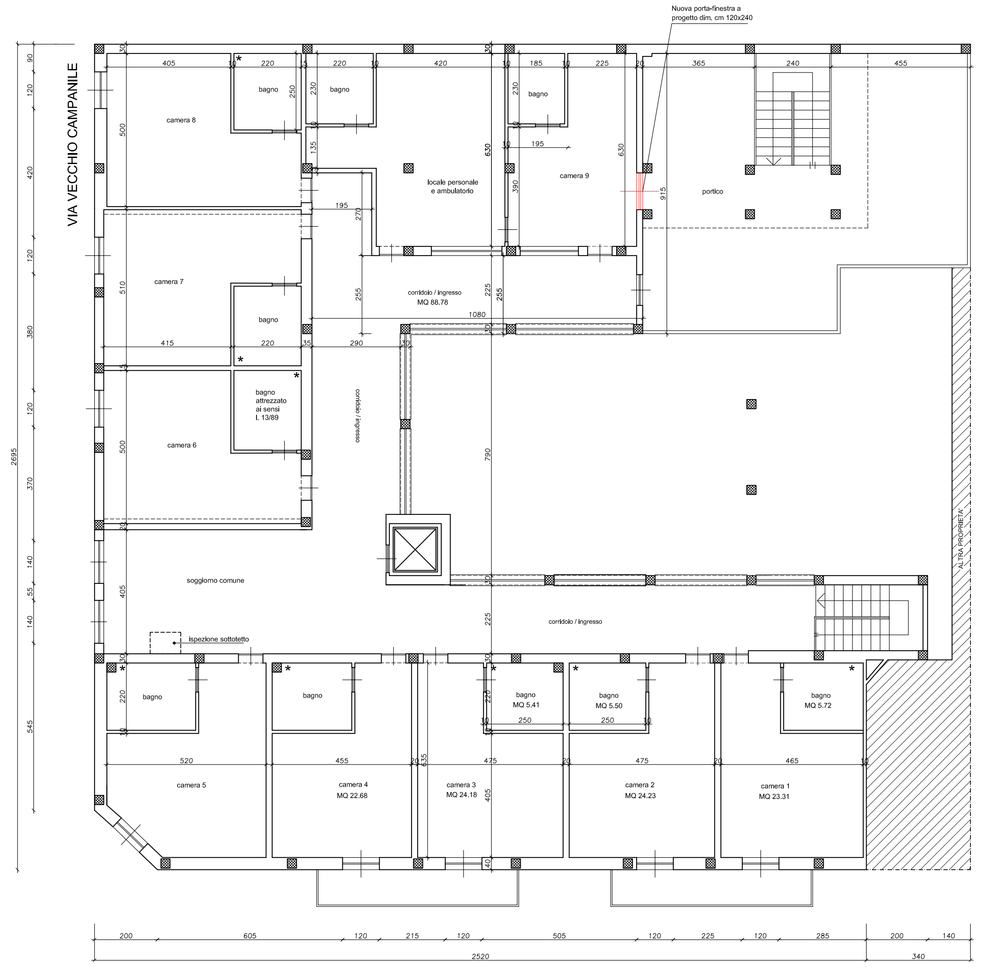

CALCOLI PLANOVOLUMETRICI

SLP A PROGETTO- PIANO TERRA

Scala 1 : 200

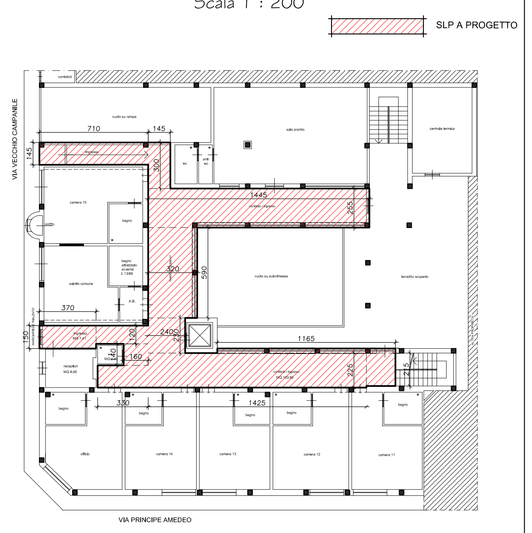

SLP A PROGETTO - PIANO PRIMO

Scala 1 : 200

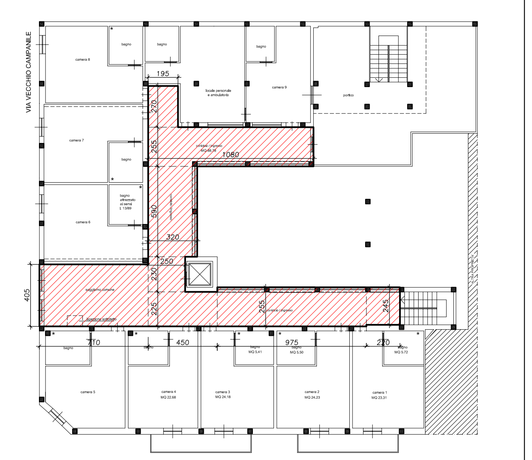

* CALCOLO SLP A PROGETTO :

- PIANO TERRENO

mt [(3.00x1.45) + (14.45x2.55) + (3.20x5.90) + (2.40x2.30) +
+ (14.25x2.25) + (1.90x2.15) + (0.30x11.65) + (3.30x1.45) +
+ (1.40x1.60) + (1.20x3.40) + (1.50x3.70) + (1.45x7.10)] = MQ 132.18

- PIANO PRIMO

mt [(1.95x2.70) + (2.55x10.80) + (5.90x3.20) + (2.30x2.50) +
+ (2.25x4.50) + (7.10x4.05) + (9.75x2.55) + (2.20x2.45)] = MQ 126.55

- RIEPILOGO

TOT. SLP A PROGETTO PIANO TERRA + PIANO PRIMO :
mq (132.18 + 126.55) = MQ 258.73

TOT. CUBATURA A PROGETTO PIANO TERRA + PIANO PRIMO :
MQ 258.73 x h mt 3.10 (2.70+0.40) = MC 802.06

* CALCOLO ONERI DI URBANIZZAZIONE

- Urbanizzazione Primaria
mq 258.73 x €/mq 15.51 = €4.012,90

- Urbanizzazione Secondaria
mq 258.73 x €/mq 5.43 = €1.404,90

* TOTALE ONERI :

- Urbanizzazione Primaria
€(4.012,90 + 1.404,90) = € 5.417,80