

# COMUNE DI BANCHETTE

Provincia di Torino

PIANO REGOLATORE GENERALE COMUNALE  
VARIANTE STRUTTURALE N°5  
Progetto Definitivo  
(Art. 4/15 L.R. 56/77)

VERIFICA DI COMPATIBILITA' IDRAULICA ED  
IDROGEOLOGICA  
(Ai sensi della C.P.G.R. 8/5/96 n°7/LAP)

## Tav. 3 CARTA GEOIDROLOGICA










Con modifiche e integrazioni richieste in sede di condivisione del quadro del dissesto

Scala 1:5.000



Marzo 2005

Dott. Secondo Accotto

### Legenda

-  Pozzi
-  Piezometri
- 1,2,3.... Numerazione progressiva
-  Lettura della soggiacenza
-  Pozzo asciutto
-  Profondità del pozzo
-  Canale principale di deflusso del F. Dora Baltea e dei rii del reticolo idrografico secondario
-  Depositi alluvionali: materiali a permeabilità medio-alta
-  Depositi eluviali: materiali a bassa permeabilità
-  Substrato affiorante: impermeabile

#### SEGNI CONVENZIONALI

-  Argini esistenti
-  Limite comunale

Base topografica: accorpamento degli elementi  
114115 e 114154 della CTP (1999) a scala 1:5000

