



CAPPELLA SANT'ANTONIO

SCHEDA N.

12

LOCALIZZAZIONE

INDICAZIONE DI P.T.C.P.

Situata lungo la Strada Provinciale n° 64 della
Val Nervia - Località S. Antonio

Studi propedeutici al P.T.C.P.

Assetto insediativo di P.T.C.P.

ID-MA

DESCRIZIONE SINTETICA E/O NOTE STORICHE

Proseguendo verso Pigna, sulla sinistra, molto rimaneggiata, in forma di chalet, è la cappella di Sant'Antonio di Padova. Si tratta della fondazione di un privato, abbiente e conosciuto dalle memorie storiche. L'avvocato Pietro Noaro, peraltro anche sacerdote, era proprietario di un'abitazione in piazza della Chiesa, uomo di raffinata cultura, ovviamente raffigurato nel dipinto destinato a questa cappella. Siamo in pieno XVIII secolo. L'edificio sacro è ricordato da una visita pastorale del 1743, operata dal solerte vescovo di Ventimiglia Pier Maria Giustiniani. La devozione per Sant'Antonio di Padova è molto diffusa nel Ponente ligure durante il Settecento. Presente anche in un dipinto nella chiesa parrocchiale di Isolabona, al santo erano spesso intitolate le barche dei centri costieri, mentre la sua immagine accompagnava altrettanto spesso le "bollette di carico" delle merci navali.

RIFERIMENTI BIBLIOGRAFICI

-relazione storica a cura di Alessandro Giacobbe.

DISCIPLINA DEGLI INTERVENTI

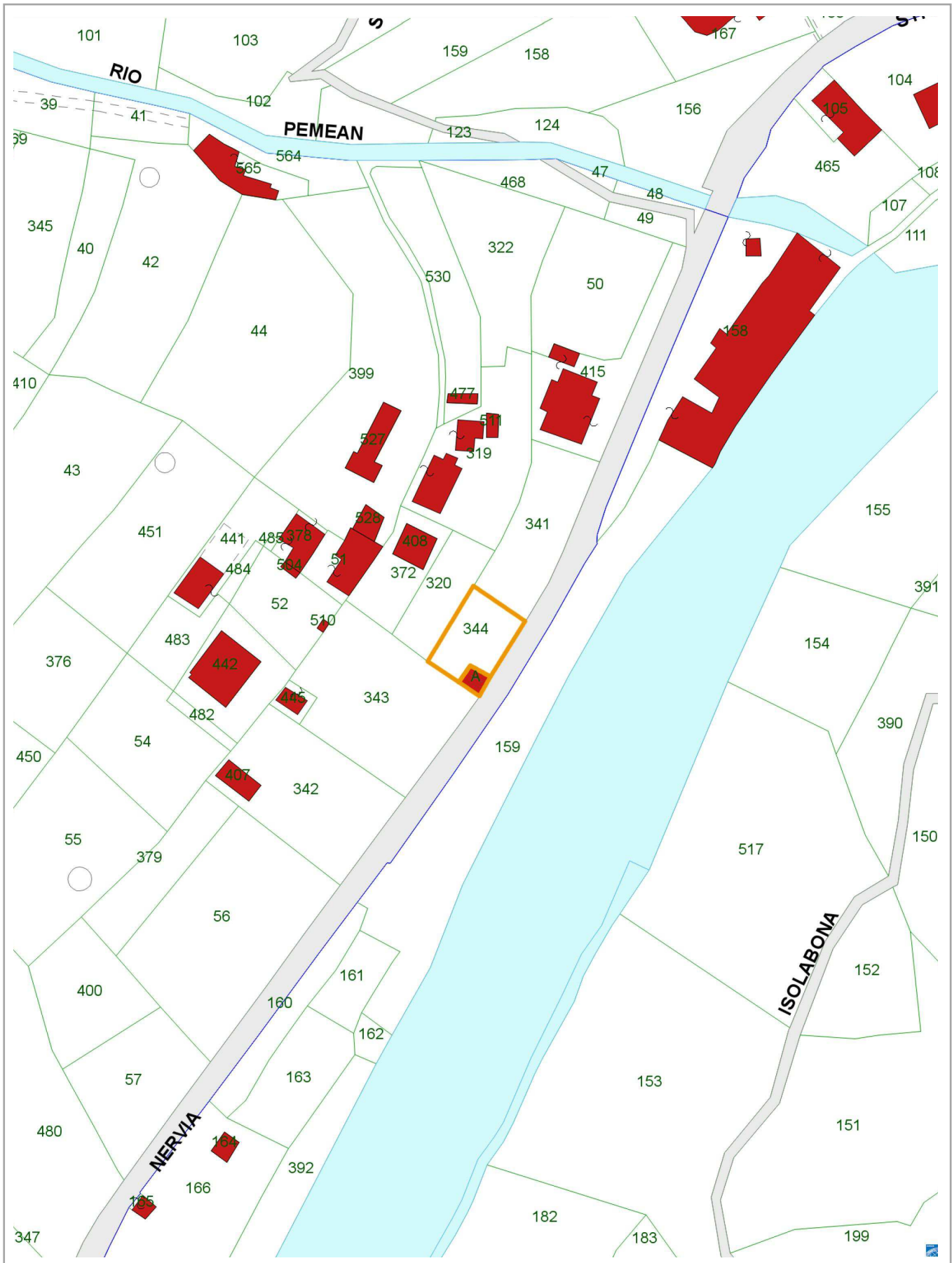
Finalità del Piano

1. Garantire il mantenimento delle condizioni per la sua identificazione e per una corretta lettura dei suoi rapporti con il contesto, in particolare sotto il profilo percettivo mediante eliminazione delle superetazioni recenti ed incongrue

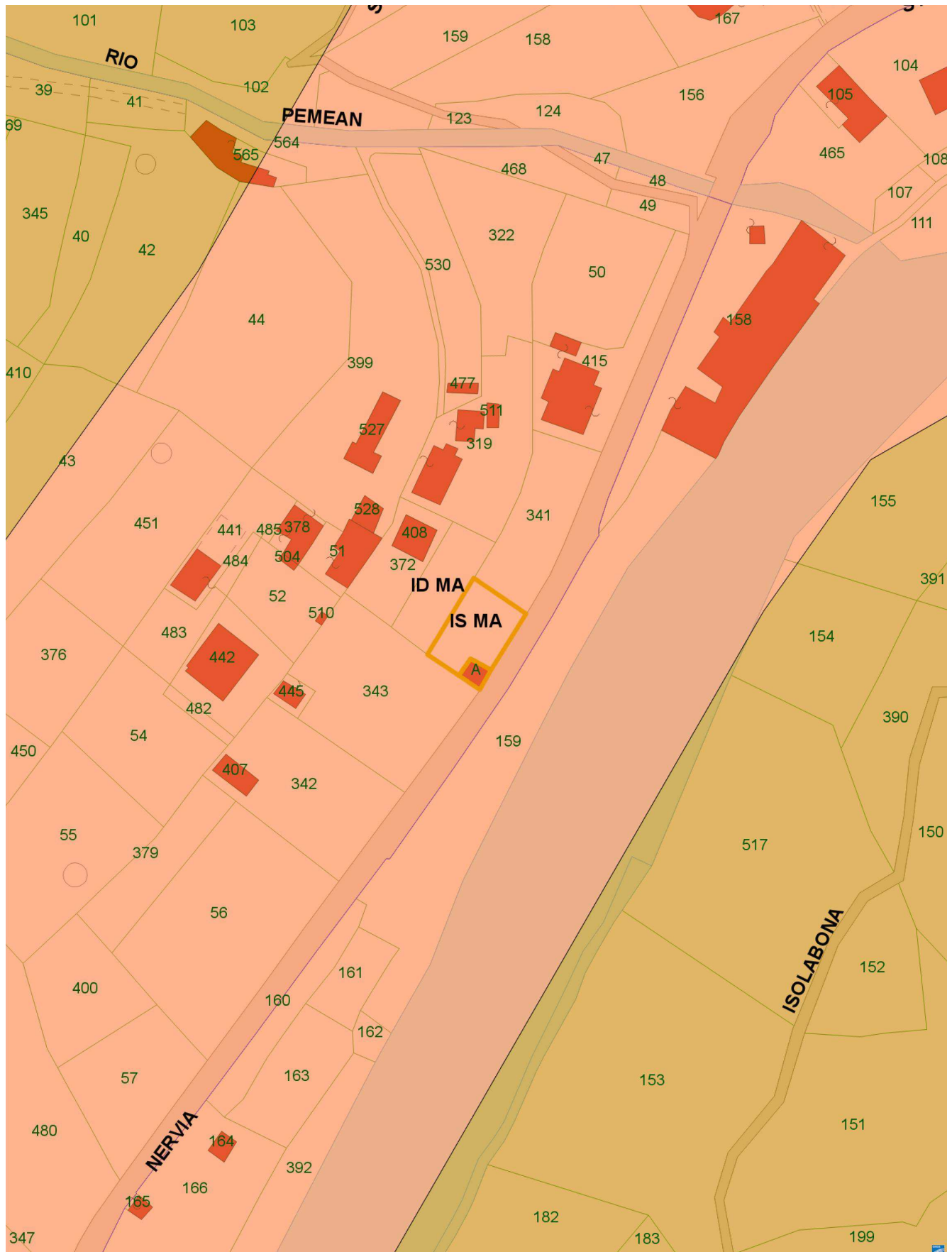
Operazioni ammesse

1. Manutenzione ordinaria e straordinaria
2. Risanamento conservativo con eliminazione di eventuali finiture improprie
3. Restauro
4. Consolidamento statico

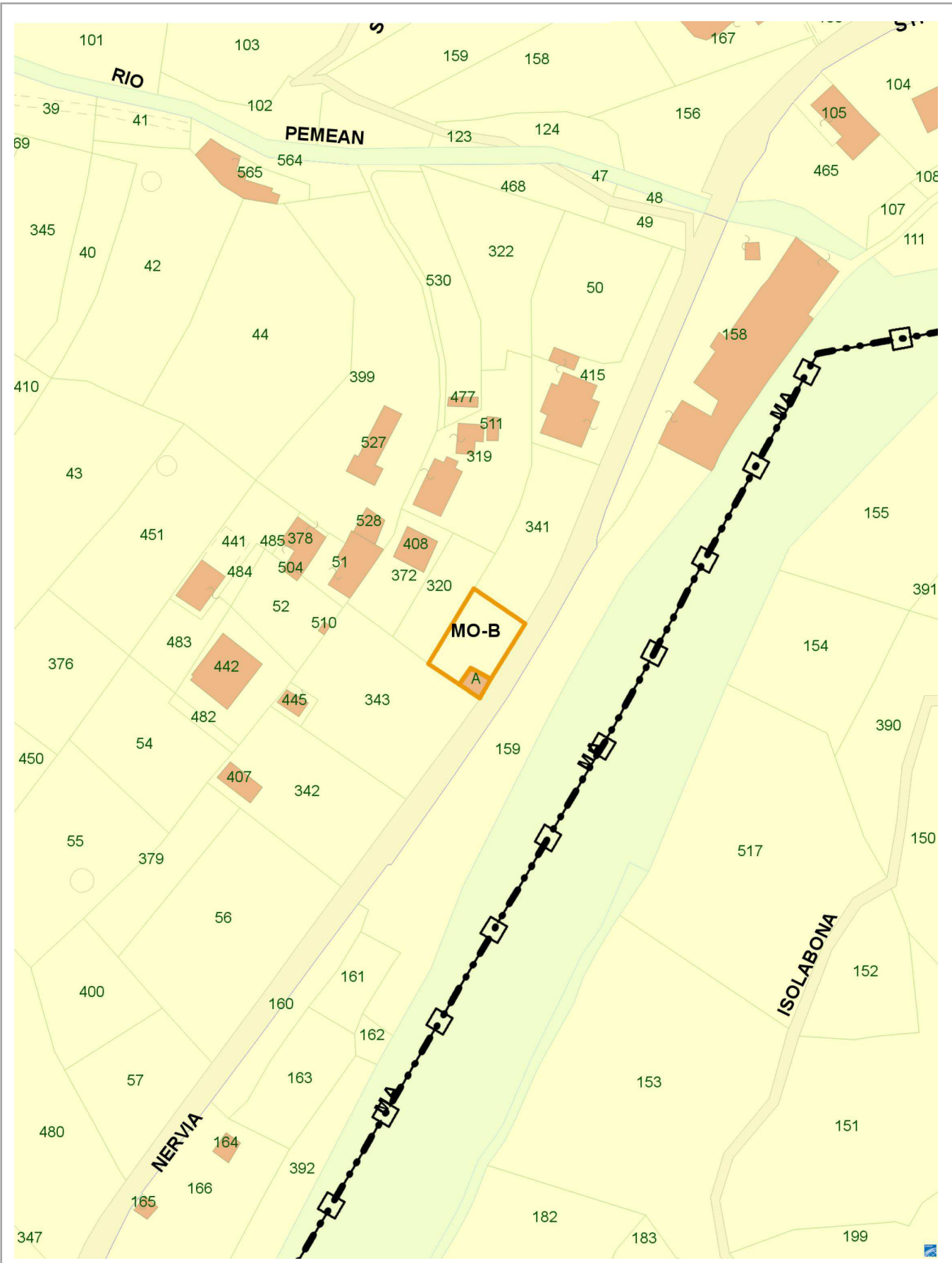
STRALCIO CATASTALE - *Foglio 12 Mapp. A*



STRALCIO DI P.T.C.P. - *Assetto insediativo*



STRALCIO DI P.T.C.P. - *Assetto geomorfologico*



STRALCIO DI P.T.C.P. - *Assetto vegetazionale*

