

MONTE ALTOMORO	SCHEDA N. 17
-----------------------	------------------------

LOCALIZZAZIONE	INDICAZIONE DI P.T.C.P.	
Monte Altomoro	Studi propedeutici al P.T.C.P.	F1
	Assetto insediativo di P.T.C.P.	SME

DESCRIZIONE SINTETICA E/O NOTE STORICHE

Sito di interesse archeologico per la probabile presenza di insediamento ligure di età preromana o romana. Tale sito, in analogia ad altri simili, posti lungo le alture dominanti delle zone limitrofe, rivela la presenza di un castelliere, costituito da una cima difesa da anelli concentrici di muratura preceduta da un vallo che lasciano intendere un intervento di modellamento umano databile tra il V-IV sec. a.C. ed il II sec d.C. Le strutture dell'antico castellaro sono state riadattate durante l'ultimo conflitto mondiale. Sarebbe quanto mai opportuno intraprendere in questi siti gli scavi archeologici necessari al fine di far luce su aspetti storici molto interessanti per la comprensione delle prime forme di vita umana stanziate su questi territori.

RIFERIMENTI BIBLIOGRAFICI

A. DURANTE - A. EREMITA. "Guida di Dolceacqua e della Val Nervia, Cavallermaggiore, 1991 - Cartina di p.4

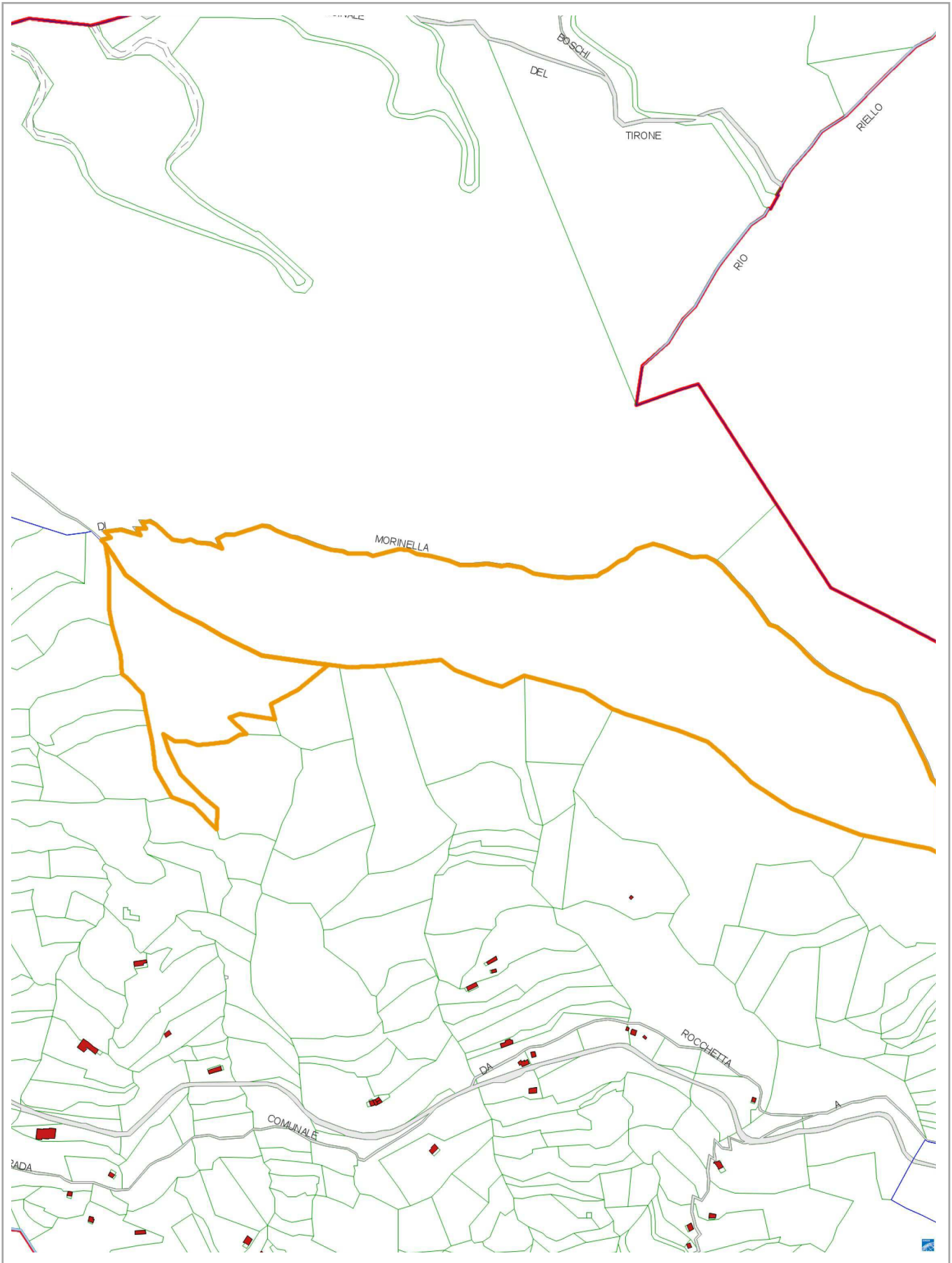
DISCIPLINA DEGLI INTERVENTI

Finalità del Piano

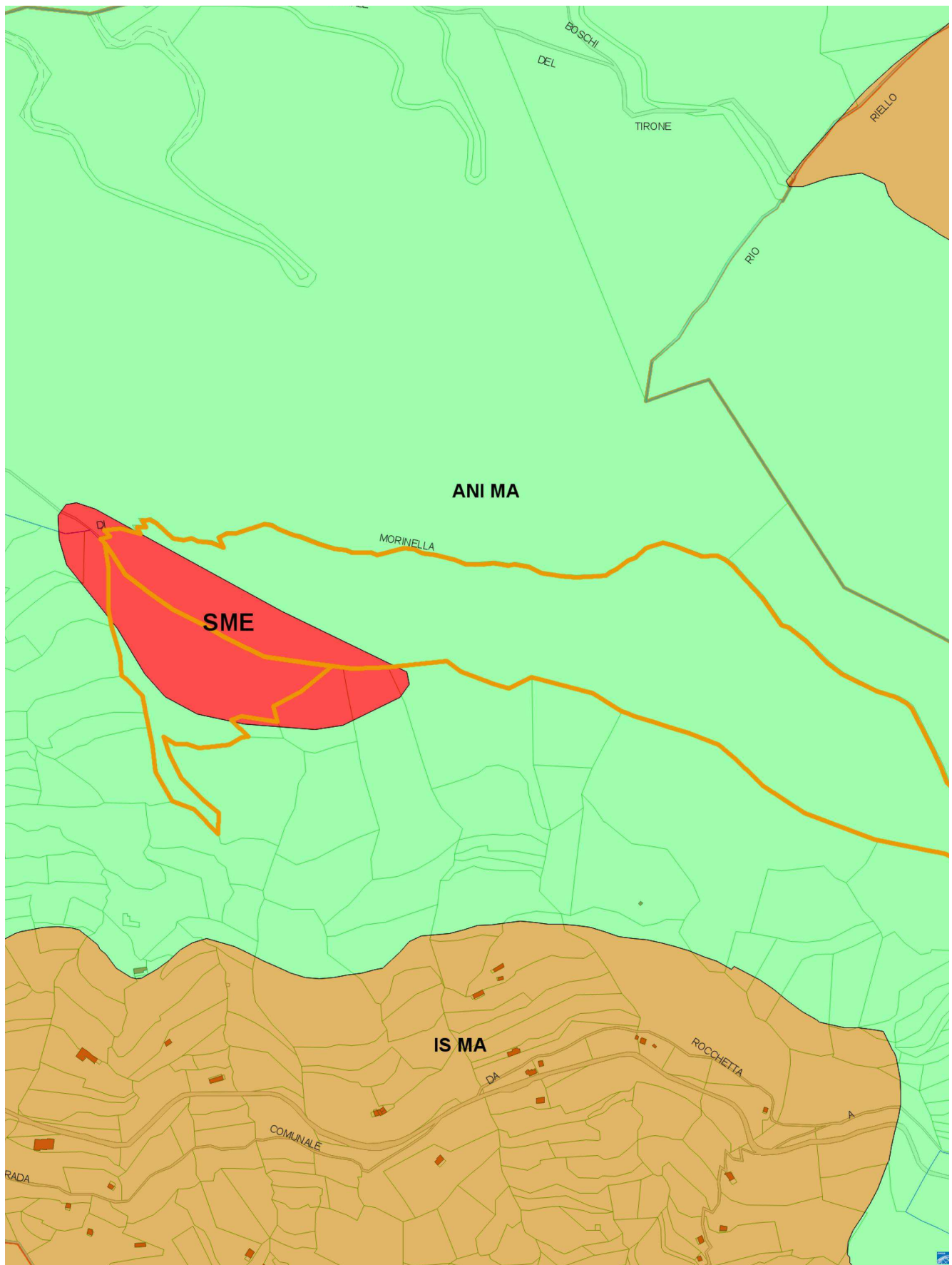
- | |
|---|
| <ol style="list-style-type: none">1. Valorizzazione dell'emergenza archeologica2. Definire e garantire il mantenimento delle condizioni per la sua identificazione e per una corretta lettura dei suoi rapporti con il contesto, sia sotto il profilo percettivo sia sotto quello documentale3. Favorire gli interventi atti alla promozione del recupero funzionale del sistema di accesso |
|---|

Operazioni ammesse

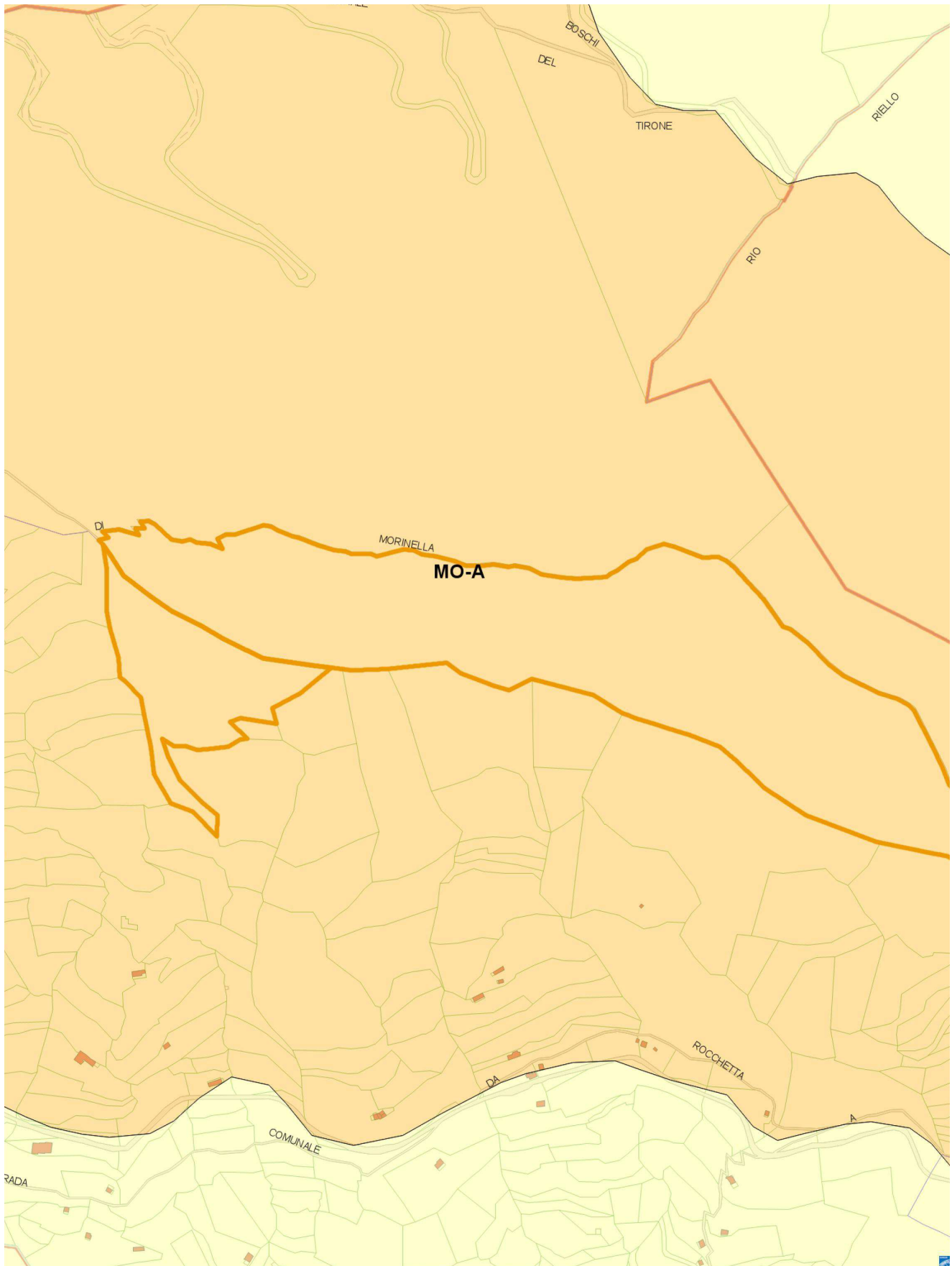
STRALCIO CATASTALE - Foglio 1 Mapp. 17 - Foglio 2 Mapp. 126



STRALCIO DI P.T.C.P. - *Assetto insediativo*



STRALCIO DI P.T.C.P. - *Assetto geomorfologico*



STRALCIO DI P.T.C.P. - *Assetto vegetazionale*

