
















Legenda

Habitat puntiforme

Habitat areale

-  u - Habitat forestali a gravitazione mediterranea di latifoglie sempreverdi
-  a - Habitat marini
-  v - Habitat forestali temperati e alpini di conifere
-  d - Habitat di acque dolci ferme
-  t - Habitat forestali a gravitazione mediterranea di latifoglie decidue
-  r - Aree con habitat forestali di latifoglie
-  c - Habitat alofili costieri e siti con dune embrionali o consolidate
-  b - Habitat costieri di interfaccia fra ecosistemi marini e terrestri su substrati duri o mobili
-  z - Habitat forestali mediterranei di conifere
-  e - Habitat di acque dolci correnti
-  p - Torbiere e altri habitat connessi
-  q - Habitat rupestri e grotte
-  f - Habitat di lande e arbusteti temperati
-  h - Habitat di praterie (talora arbustate) e praterie discontinue
-  g - Habitat di macchie, garighe e arbusteti in genere a sclerofille mediterranee e submediterranee
-  A - Habitat agricoli prevalentemente a olivo
-  B - Habitat agricoli (prevalentemente a olivo) in coltura
-  C - Habitat agricoli (prevalentemente a olivo) in abbandono
-  D - Filari, viali alberati e siepi arboree o arboreo-arbustive per lo piu' in contesti agricoli
-  E - Habitat con colture irrigue
-  F - Habitat arbustivi o erbaceo-arbustivi diversi
-  G - Habitat arbustivi o erbaceo-arbustivi diversi a carattere prevalentemente mediterraneo-submediterraneo
-  H - Habitat arbustivi o erbaceo-arbustivi diversi a carattere prevalentemente montano-submontano
-  J - Habitat erbacei alpini
-  K - Habitat boschivi di diversa fisionomia
-  L - Habitat boschivi di conifere
-  M - Habitat boschivi di latifoglie
-  N - Habitat boschivi di latifoglie mesofile
-  P - Habitat boschivi misti di conifere e latifoglie
-  Q - Habitat caratterizzati da canneti
-  R - Habitat propri di ecomosaici agricoli eterogenei
-  S - Habitat propri di ecomosaici agricoli con colture arboree e seminativi
-  T - Aree con significative estensioni di muri a secco
-  U - Aree insediate diverse (case sparse, infrastrutture, ecc.)
-  V - Habitat di zone aperte con vegetazione rada o assente
-  W - Habitat di corpi idrici (laghi artificiali, invasi di diversa origine, corpi idrici fluviali o torrentizi)
-  vestizione in fase di assegnazione

Province 1:500000 

Comuni 1:500000 