

COMPENSORIO "1 - UNO"

Concessione annuale - comprensorio 1 (UNO)		euro	a base di gara €/ha
mappali	foglio 14	superficie catastale ettari	canone annuale in euro
	84	3,68	184

COMPENSORIO "2 - DUE"

Concessione pluriennale - comprensorio 2 (DUE)

mappali	foglio 15	superficie ettari	
	1	0,13	
	3	14,122	
	4	1,713	
	5	0,71	
	6	0,53	
	7	12,93	
	8	28,399	
	15	3,8735	
	16	2,404	
	17	1,591	
		66,4025	
			3320,125
mappali	foglio 9	superficie ettari	
	41	4,277	
	42	1,998	
		6,275	
			313,75
			Canone annuo Canone sei anni Canone 6 anni + 1
			3633,875 21803,25 25437,13

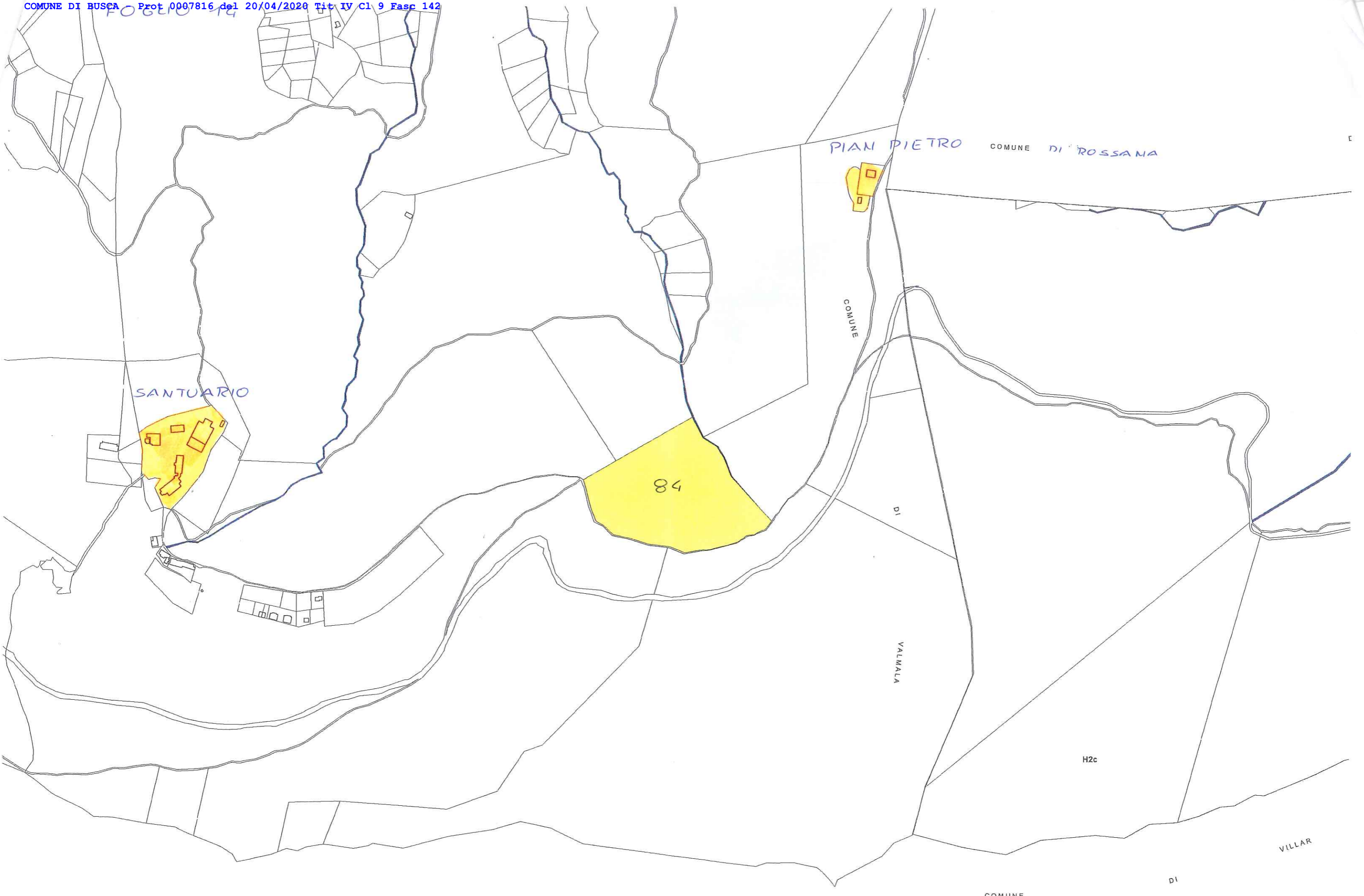
COMPENSORIO "3 - TRE"

Concessione pluriennale - comprensorio 3 (TRE)

mappali	foglio 13	superficie ettari
	1	3,117
	5	1,6833
	7	1,2492
	8	0,8223
	9	28,911
	10	1,6174
	12	0,361
	15	12,6955

	16	0,5985			
	17	0,62			
		51,6752	2583,76		
	foglio 12				
mappali	8	0,359			
	73	0,1132			
	67	0,49			
	84	6,8116			
	13	1,595			
	16	0,7985			
	114	1,051			
		11,2183	560,915	Canone se sei anni	Canone 6 anni + 1
				Canone annuo euro	18868,05 22012,73
				3144,675	

Foglio 14



SANTUARIO

PIAN PIETRO COMUNE DI ROSSANA

84

COMUNE

DI

VALMALA

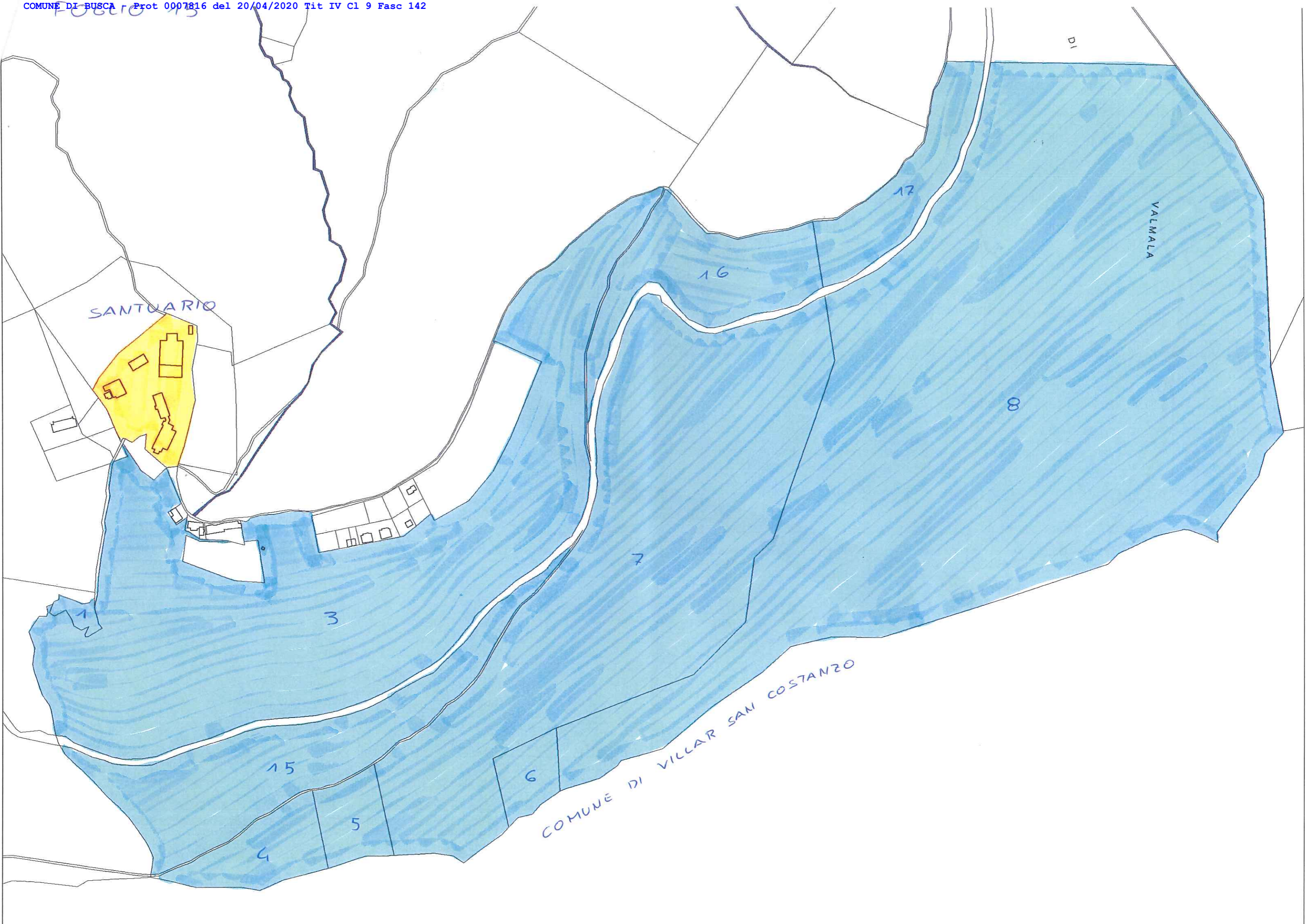
H2c

COMUNE

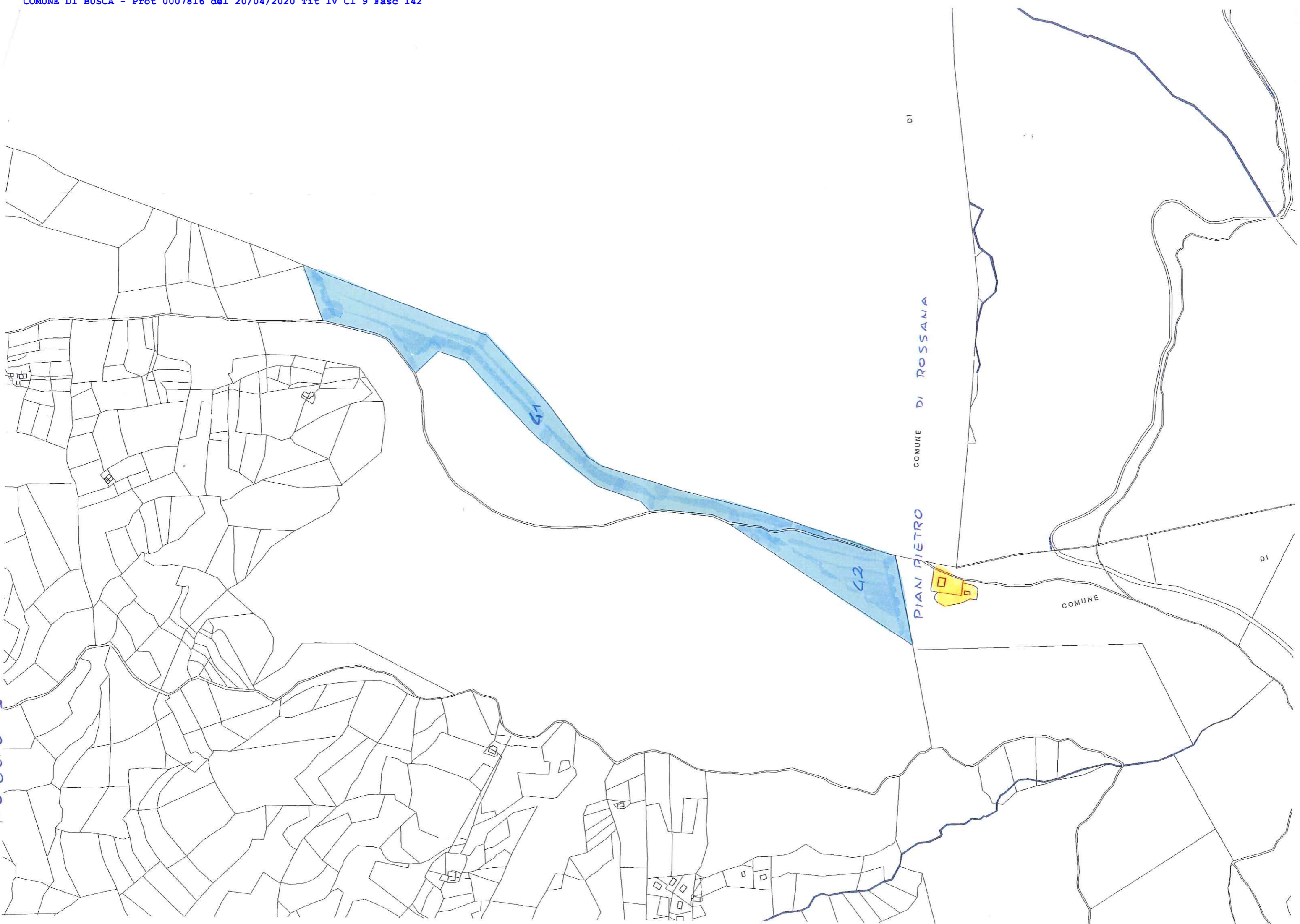
DI

VILLAR

Foglio 113



FUGLIO 2



DI

COMUNE DI ROSSANA

PIANI PIETRO

COMUNE

DI

