

CITTA' DI BUSCA

PIANO REGOLATORE GENERALE

(APPROVATO CON D.G.R. N. 64-4468 DEL 04/03/1991)

VARIANTE PARZIALE N. 13

(N. 5 SU VARIANTE 2006)

(ai sensi del 5° comma art. 17, L.R. 56/77 e succ. mod. ed int.)

TAV. 6 - BOSCO, CASTELLETTO,
SAN GIUSEPPE, SAN VITALE

scala 1:2.000

PROGETTO PRELIMINARE
ADOTTATO CON

D.C. NR. DEL

PRONUNCIA DELLA PROVINCIA

D.D. NR. DEL

PROGETTO DEFINITIVO
APPROVATO CON

D.C. NR. DEL

Sindaco:

Segretario Generale:

Responsabile del Procedimento:

PROGETTO

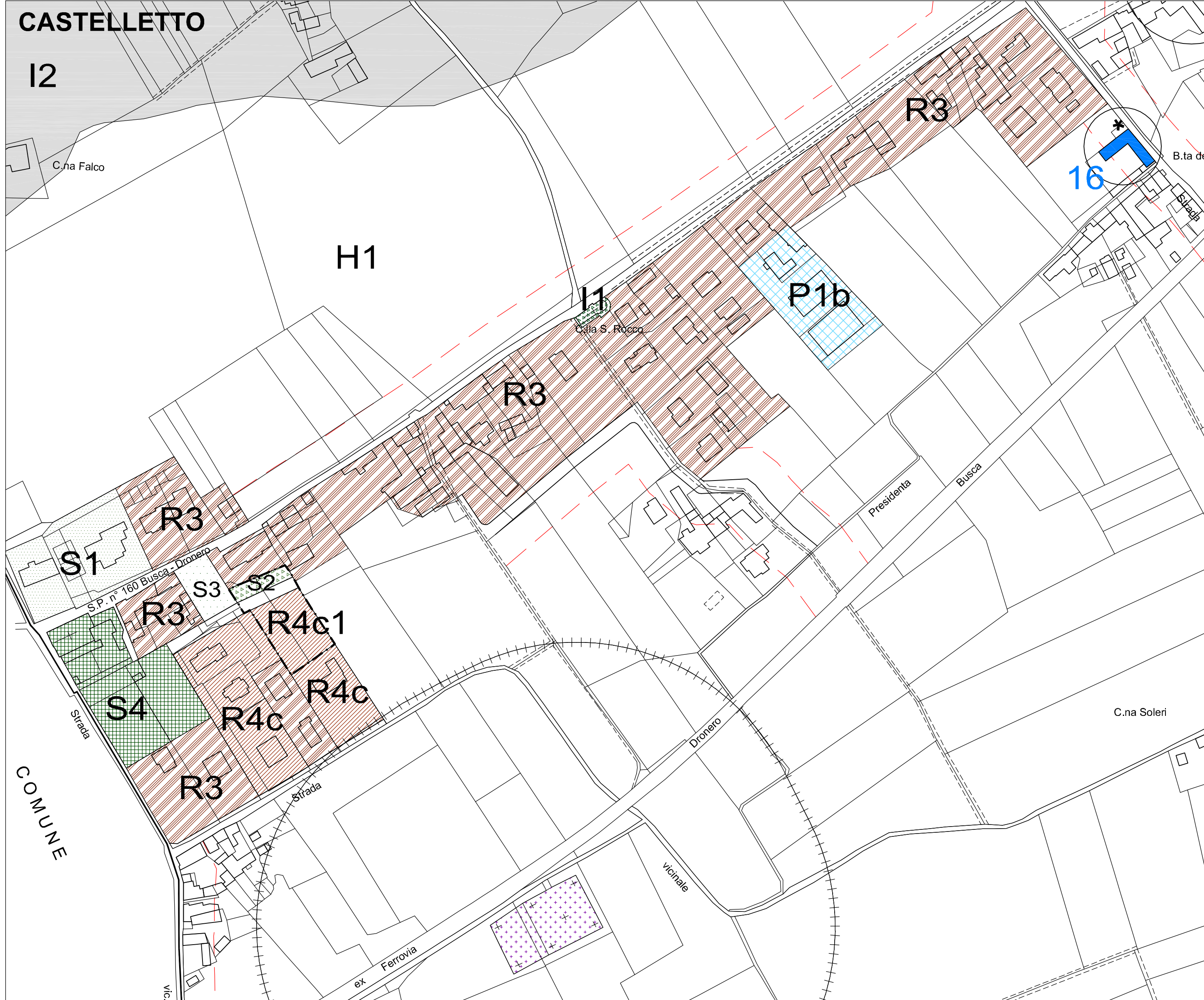
Direttore tecnico
e Progettista
Arch. Fabio GALLO



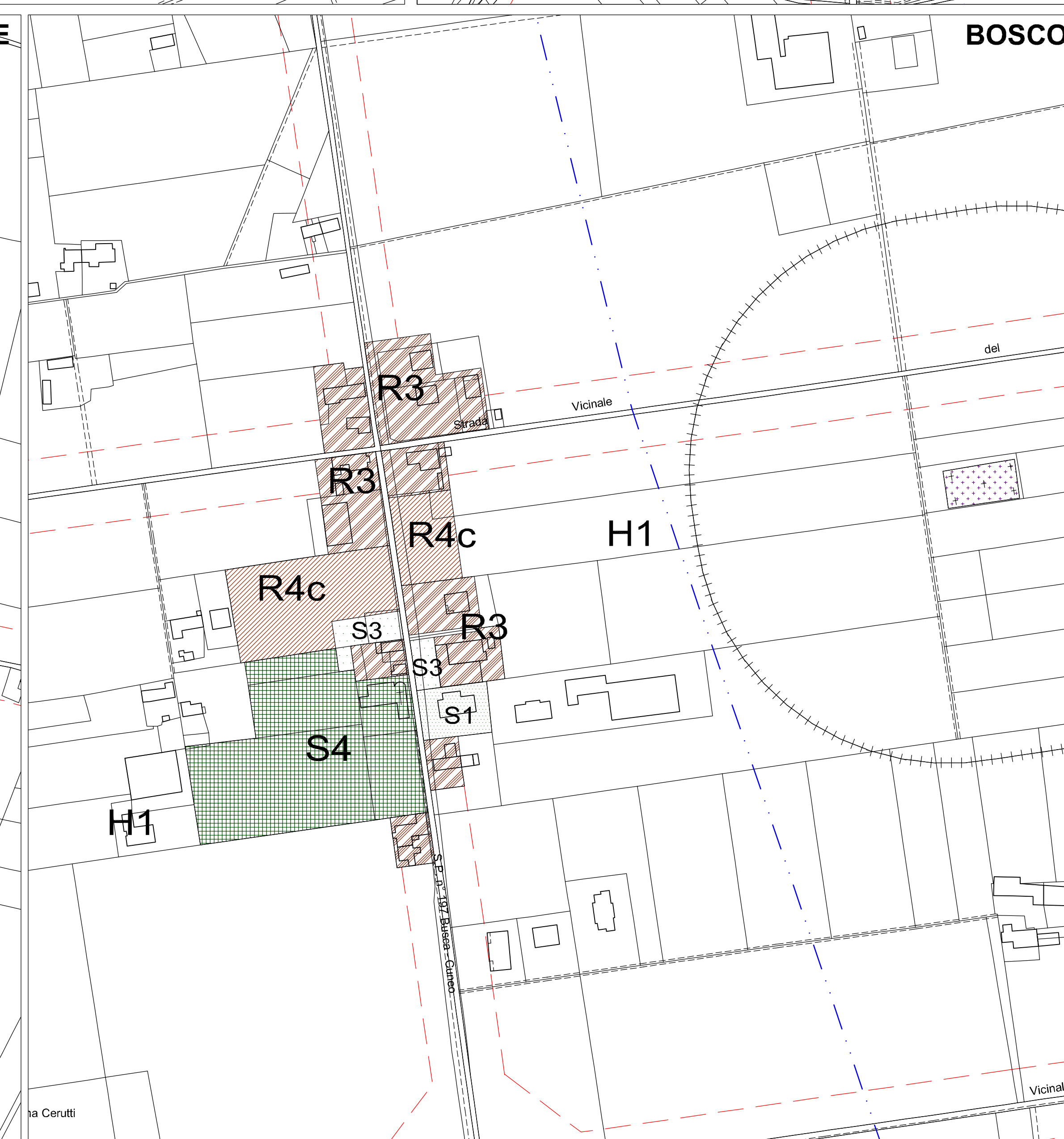
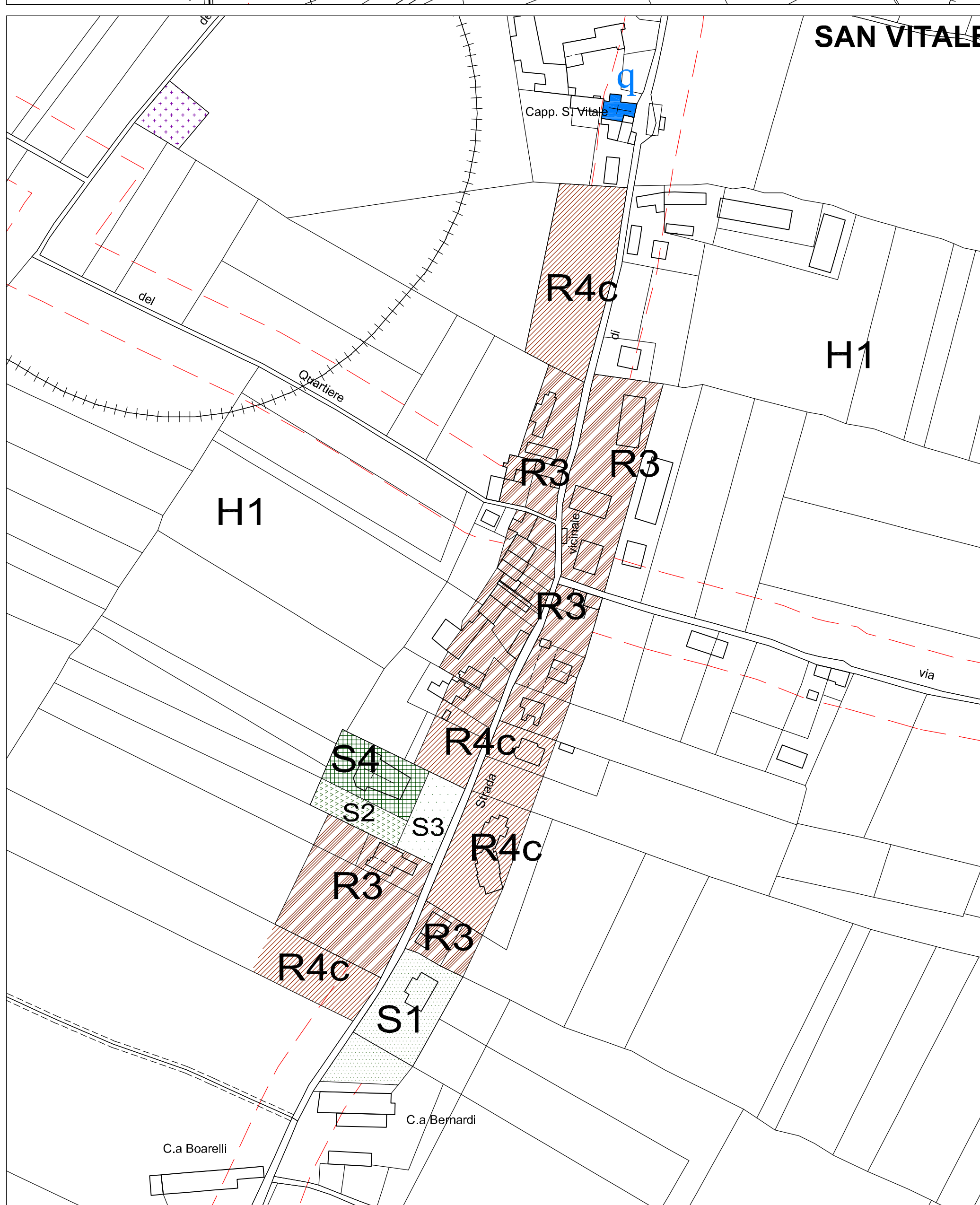
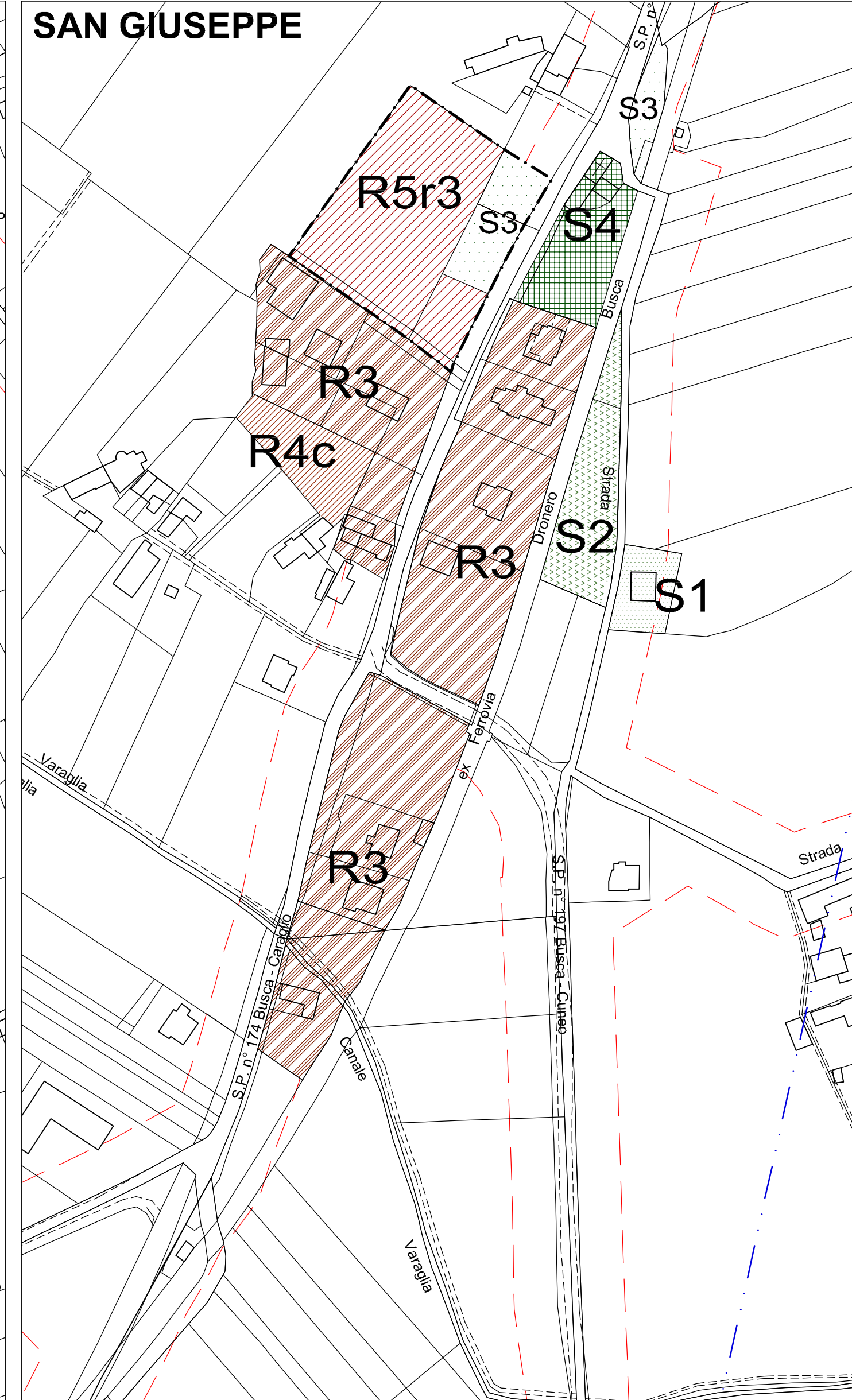
S_035-17-037

CASTELLETTO

I2



SAN GIUSEPPE



LEGENDA

- Perimetro Strumento Urbanistico Esecutivo o Permesso di Costruire Convenzionato
- Limite zona di rispetto (vincolo stradale, ferroviario, presa acquedotto, depuratore e dei pozzi idropotabili - ZTA; Zona di Tutela Assoluta; ZRZ: Zona di Rispetto Ristretta; ZRA: Zona di Rispetto Allargata)
- Limite vincolo cimiteriale
- R3 Area residenziale di recente edificazione
- R4 Area residenziale di completamento
- R5 Area residenziale di nuovo impianto
- S1 Servizi Pubblici Istruzione
- S2 Servizi Pubblici Verde Gioco Sport
- S3 Servizi Pubblici Parcheggio
- S4 Servizi Pubblici Interesse comune
- VPI Area verde privato inedificabile
- F Area ferroviaria
- Area cimiteriale
- H1 Area agricola
- lettere (a) Edifici vincolati ai sensi del D.Lgs. 42/04.
- numeri (1) Complessi, edifici ed altri manufatti di interesse storico - ambientale - documentario.
- Elettrodotto ad alta tensione
- Area o edificio soggetto a norma specifica