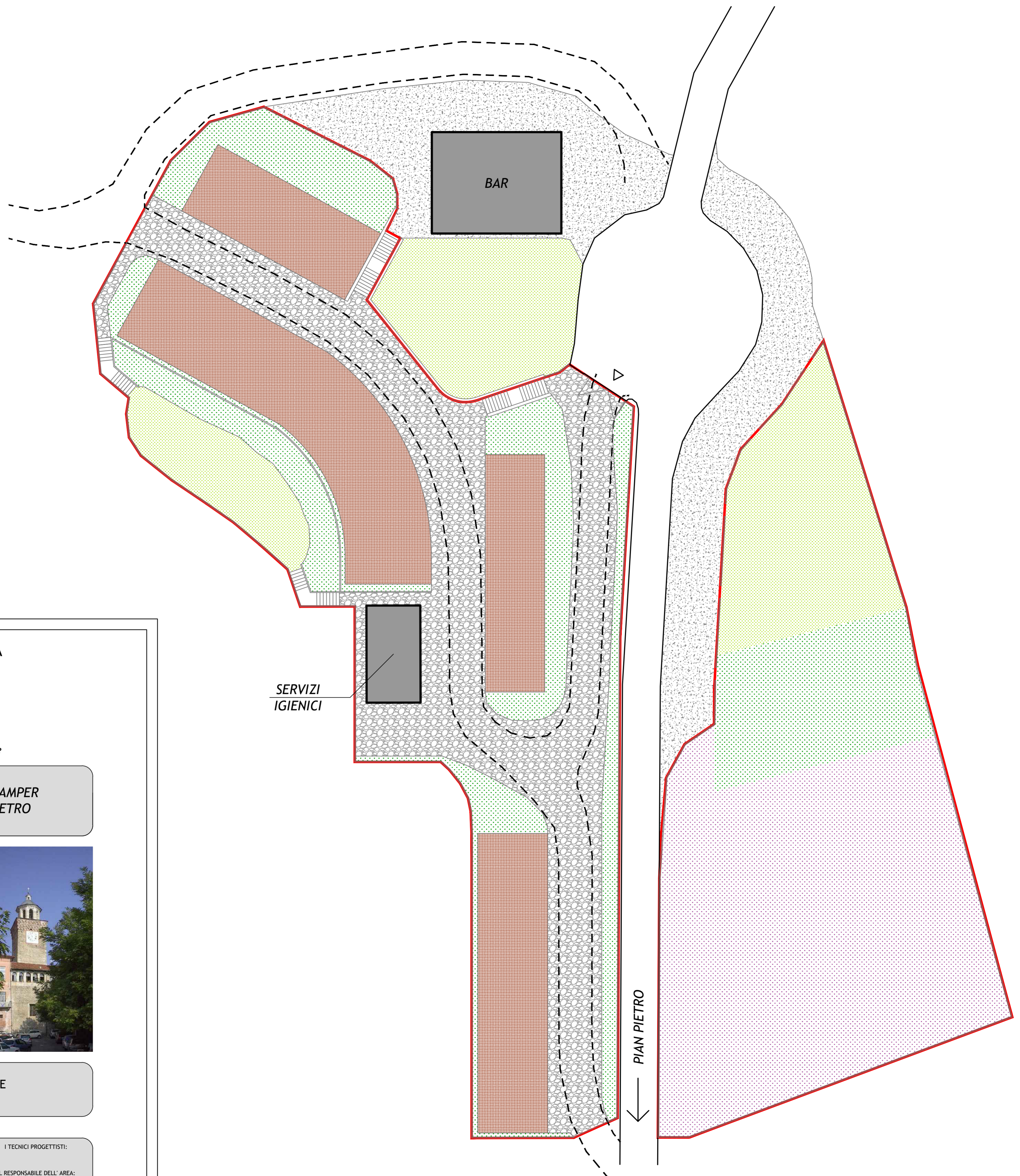


LEGENDA

-  FABBRICATI
-  AREA ATTREZZATA
-  AREA PICNIC
-  AREA VERDE
-  AREA GIOCHI BIMBI
-  PIAZZOLE DI SOSTA
-  AREA DI TRANSITO
-  STRADA COMUNALE
-  PISTA DA FONDO



COMUNE DI BUSCA
PROVINCIA DI CUNEO



Ufficio Tecnico Comunale

AREA ATTREZZATA PER CAMPER
LOC. VALMALA - PIAN PIETRO



PLANIMETRIA GENERALE
Scala 1:500

PROGETTAZIONE:
UFFICIO TECNICO COMUNALE

DATA: Gennaio 2021

I TECNICI PROGETTISTI:

IL RESPONSABILE DELL' AREA:

Agenzia del Territorio
CATASTO FABBRICATI
Ufficio provinciale di
Cuneo

Dichiarazione protocollo n. CN0099019 del 30/04/2013

Planimetria di u.i.u. in Comune di Valmala

Localita' Pian Pietro

civ. NS

Identificativi Catastali:

Sezione:

Foglio: 14

Particella: 135

Subalterno: 1

Compilata da:

Rigoni Dante

Iscritto all'albo:

Geometri

Prov. Cuneo

N.1857

n.1

Scala 1:200

Mapp.134

Mapp.134

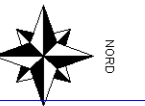
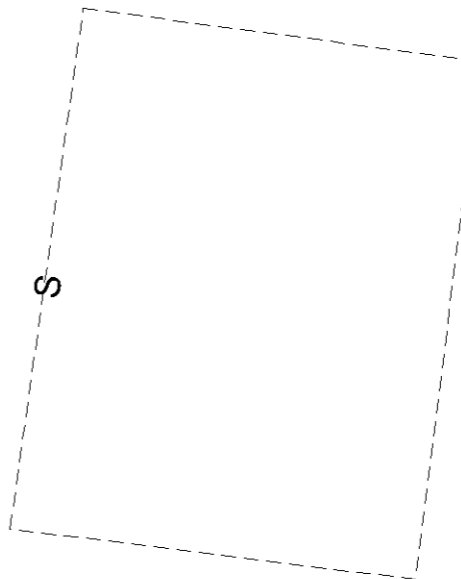
Area camping
①

Area camping
①

Mapp.129

STRADA

STRADA



Data: 06/10/2020 - n. T230359 - Richiedente: CMPSVG73S19D205Z
Totale schede: 1 - Formato di acquisizione: A3(297x420) - Formato stampa richiesto: A3(297x420)
Ultima planimetria in atti

Data: 06/10/2020 - n. T230359 - Richiedente: CMPSVG73S19D205Z