

ELABORATO PLANIMETRICO

Compilato da:
Campagno Silvio Giovanni

Iscritto all'albo:
Geometri

Prov. Cuneo

N. 2423

Agenzia delle Entrate
CATASTO FABBRICATI
Ufficio Provinciale di
Cuneo

Comune di Busca

Sezione: VAL Foglio: 15

Particella: 36

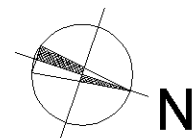
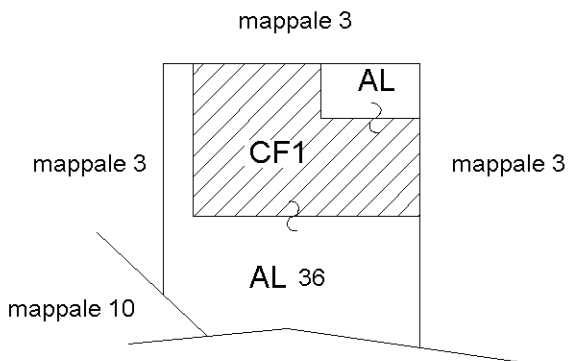
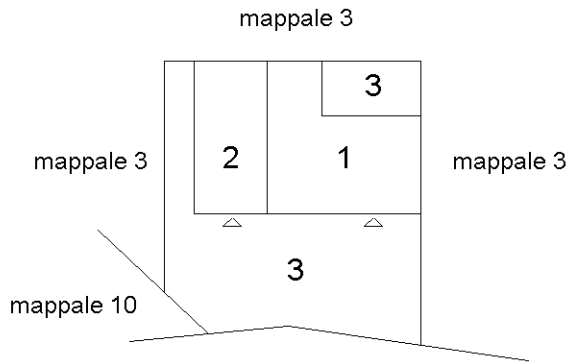
Protocollo n. del

Tipo Mappale n. del

Dimostrazione grafica dei subalterni

Scala 1 : 500

PIANTA PIANO TERRA



Agenzia delle Entrate
CATASTO FABBRICATI
 Ufficio Provinciale di
Cuneo

Dichiarazione protocollo n. del

Comune di **Busca**
 Localita' **Santuario**

civ. 5

Identificativi Catastali:

Sezione:

Foglio: **15**

Particella: **36**

Subalterno: **1**

Compilata da:

Campagno Silvio Giovanni

Iscritto all'albo:
Geometri

Prov. **Cuneo**

N. **2423**

Planimetria

Scheda n. **1**

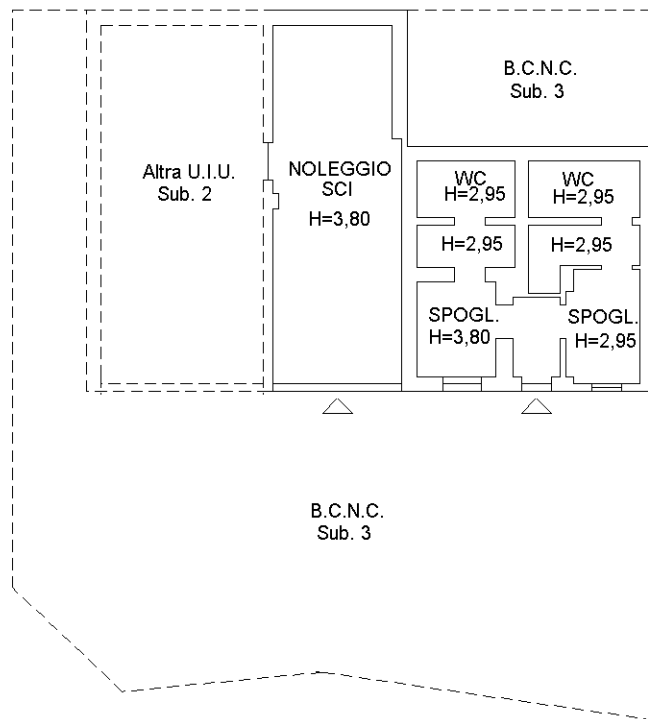
Scala 1:200

PIANTA PIANO TERRA

mappale 3

mappale 3

mappale 3



Agenzia delle Entrate
CATASTO FABBRICATI
Ufficio Provinciale di
Cuneo

Dichiarazione protocollo n. del

Comune di **Busca**
Localita' **Santuario**

civ. 5

Identificativi Catastali:

Sezione:

Foglio: **15**

Particella: **36**

Subalterno: **2**

Compilata da:

Campagno Silvio Giovanni

Iscritto all'albo:

Geometri

Prov. **Cuneo**

N. **2423**

Planimetria
Schema n. **1** Scala **1:200**

PIANTA PIANO TERRA

mappale 3

mappale 3

mappale 3

