

Regione Piemonte
 Provincia di Cuneo
 Comune di Busca

**Autorizzazione alla coltivazione di cava di inerti con
 successivo riempimento in via Pintura**

Oggetto	Elaborato
Cartografia allegata alla relazione geologica	C5.1

Committente: G.M.T. Srl
 Via Luigi Einaudi, 4 – 12100 Cuneo
 P.iva 03873770048

Versione	Data	Oggetto
1	19/10/2020	Relazione geologica
2	15/07/2022	Richiesta integrazioni Conferenza Servizi del 15/12/2021
3	22/03/2022	Richiesta integrazioni Conferenza Servizi del 13/01/2023

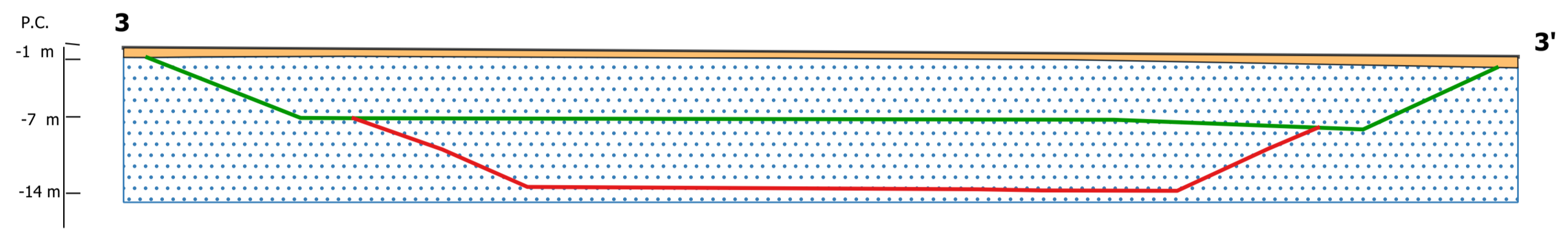
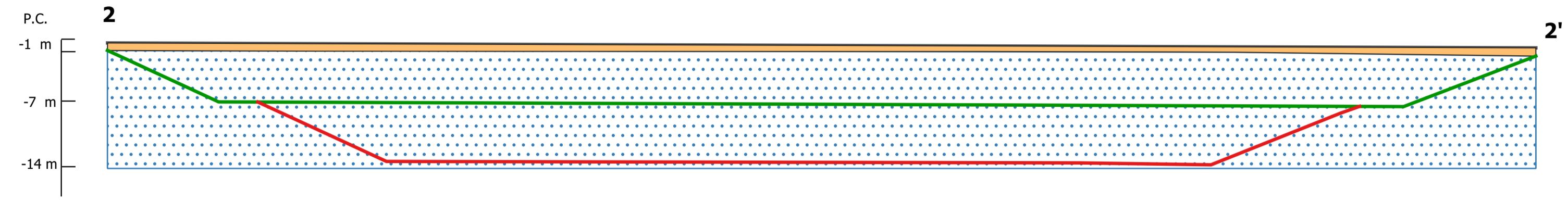
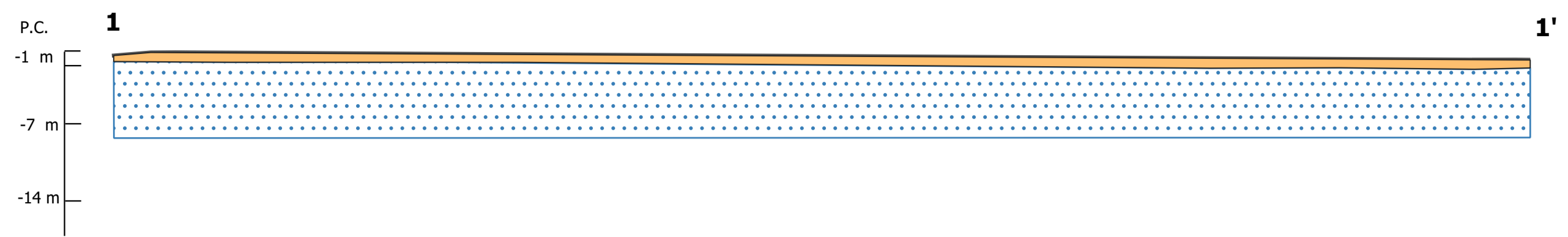
PAIRE Dott. Geol. Umberto
 Via Cave, 137 – 12031 Bagnolo Piemonte (CN)
 Tel. 346.2370822
 Mail. umberto.paire@hotmail.it



LEGENDA CARTA

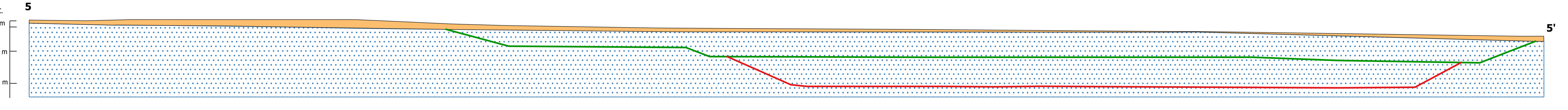
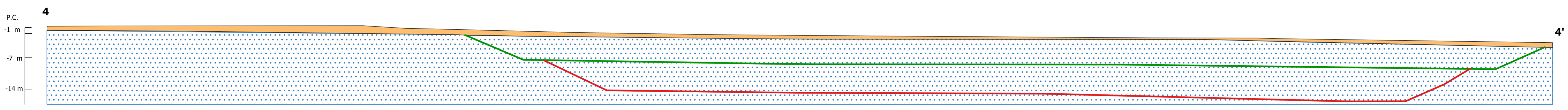
	Area Cava
	Stedimenti geoelettrici - ERT1
	Sondaggi geognostici - S1
	Pozzo - P1
	Pozzeto esplorativo - PE1
	Prove Permeabilità Verticale Kv (a fondo scavo)
	Sezione 1-1'

Scala 1:1000



LEGENDA SEZIONE

- Copertura vegetale
- Deposito alluvionale
- Fase1
- Fase 2
- Profilo Attuale



Regione Piemonte
 Provincia di Cuneo
 Comune di Busca

**Autorizzazione alla coltivazione di cava di inerti con
 successivo riempimento in via Pintura**

Oggetto
**Cartografia allegata
 alla relazione geologica**

Elaborato
C5.1

Committente: G.M.T. Srl
 Via Luigi Einaudi, 4 – 12100 Cuneo
 P.iva 03873770048

Versione	Data	Oggetto
1	19/10/2020	Relazione geologica
2	15/07/2022	Richiesta integrazioni Conferenza Servizi del 15/12/2021
3	22/03/2022	Richiesta integrazioni Conferenza Servizi del 13/01/2023

PAIRE Dott. Geol. Umberto
 Via Cave, 137 – 12031 Bagnolo Piemonte (CN)
 Tel. 346.2370822
 Mail. umberto.paire@hotmail.it

