

PROVINCIA DI CUNEO  
COMUNE DI BUSCA

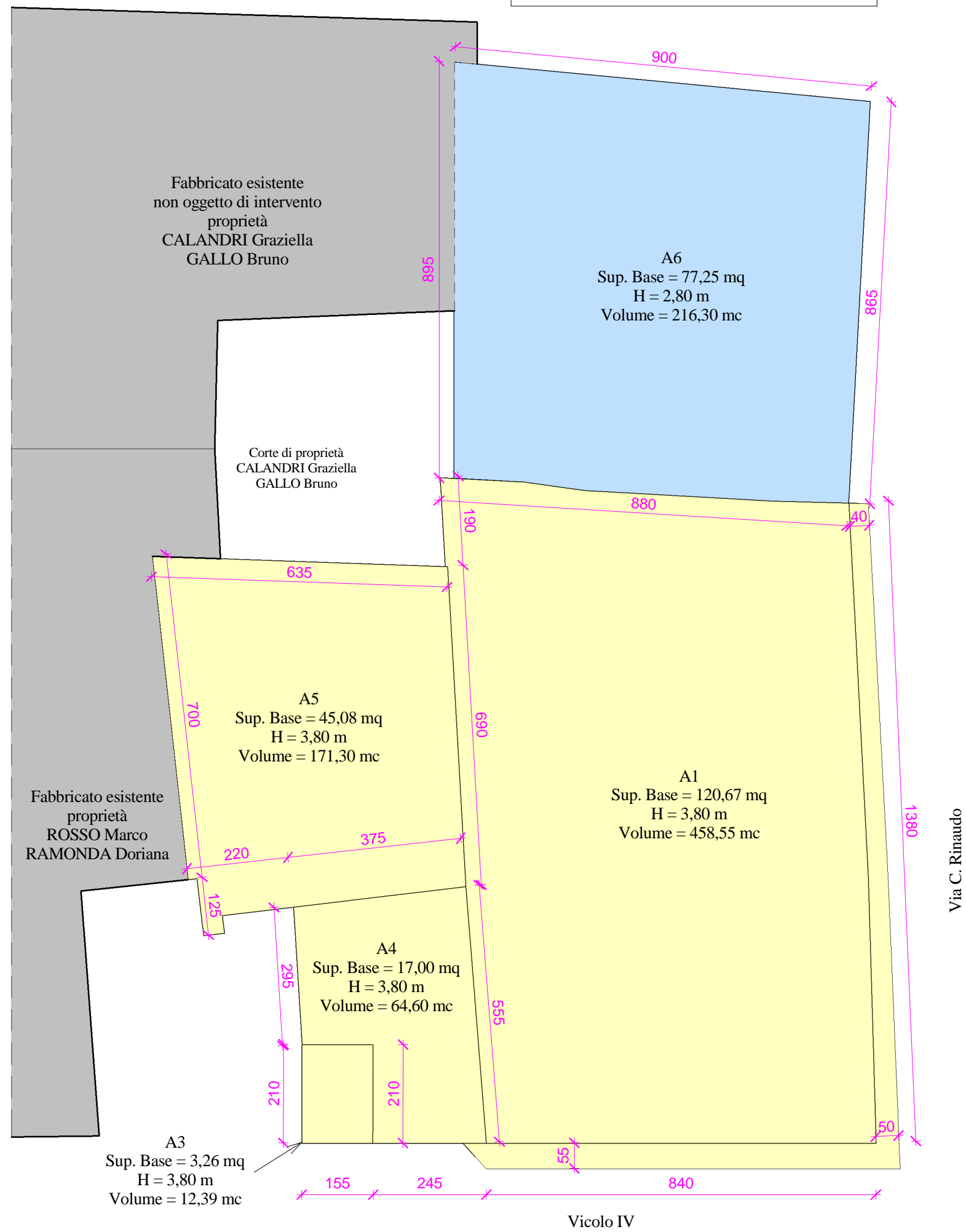
PROGETTO  
PER LA RISTRUTTURAZIONE DI UN  
FABBRICATO RESIDENZIALE ESISTENTE  
Via Costanzo Rinaudo

COMMITTENTE  
Sig.ri GALLO Marco,  
ROSSO Marco e RAMONDA DORIANA

ELABORATO GRAFICO	TAVOLA	SCALA
Calcoli Volumetrici	10	.....

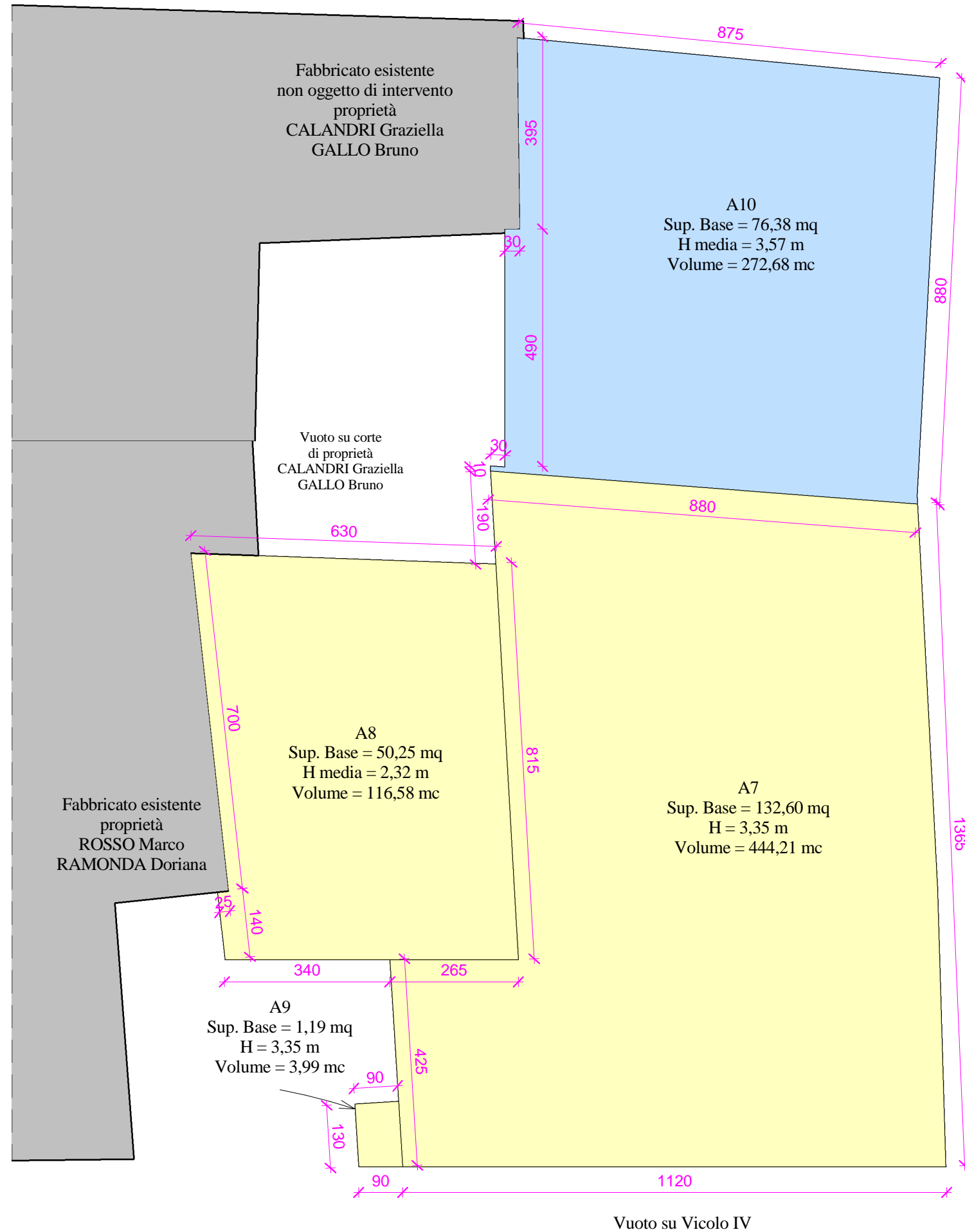
DATA Marzo 2020		
I COMMITTENTI		
.....		
Architetto Fabrizio NA&I Via Costanzo Rinaudo n.1 12022 - BUSCA (CN) Tel: 0171/932007 E-mail: studionasifabrizio@gmail.com	STUDIO DI PROGETTAZIONE A&B Luca BONO Architetto Via Roma n.181 12023 - CARAGLIO (CN) Tel/Fax: 0171/618243 E-mail: arch.lucabono@libero.it	Geometra Giancarlo ARMANDO Via laghi di Avigliana n.27 12020 - San Chiaffredo-TARANTASCA (CN) Tel: 0171/940006 E-mail: info@geometragiancarloarmando.it
.....		
FILE: L:\Archivio Disco 2\LAVORI 2019\Rosso Marco\Ristrutturazione Casa Busca\Disegni\Piano di Recupero - Comunale.rvt		

SCHEMA PLANIMETRICO  
PIANO TERRA

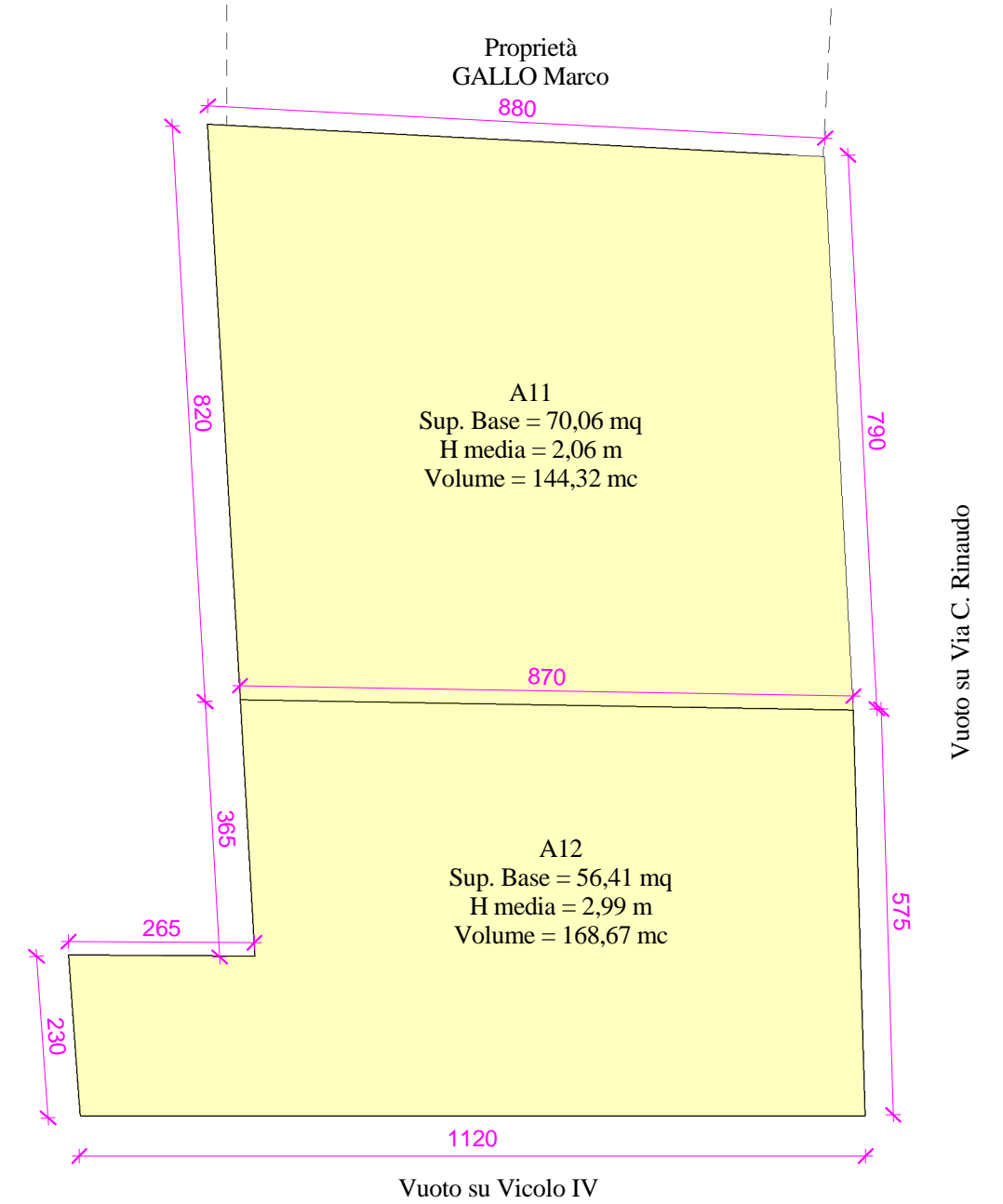


SITUAZIONE ESISTENTE

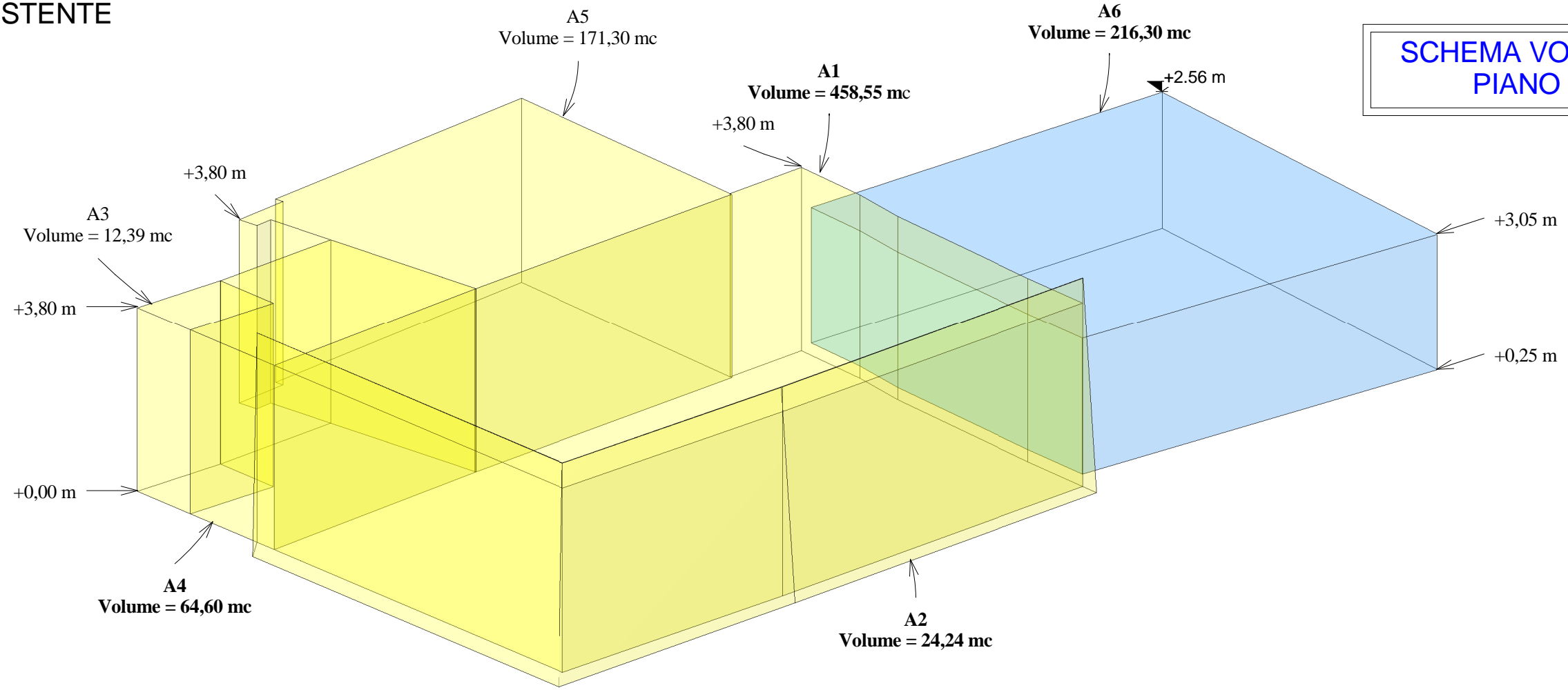
SCHEMA PLANIMETRICO  
PIANO PRIMO



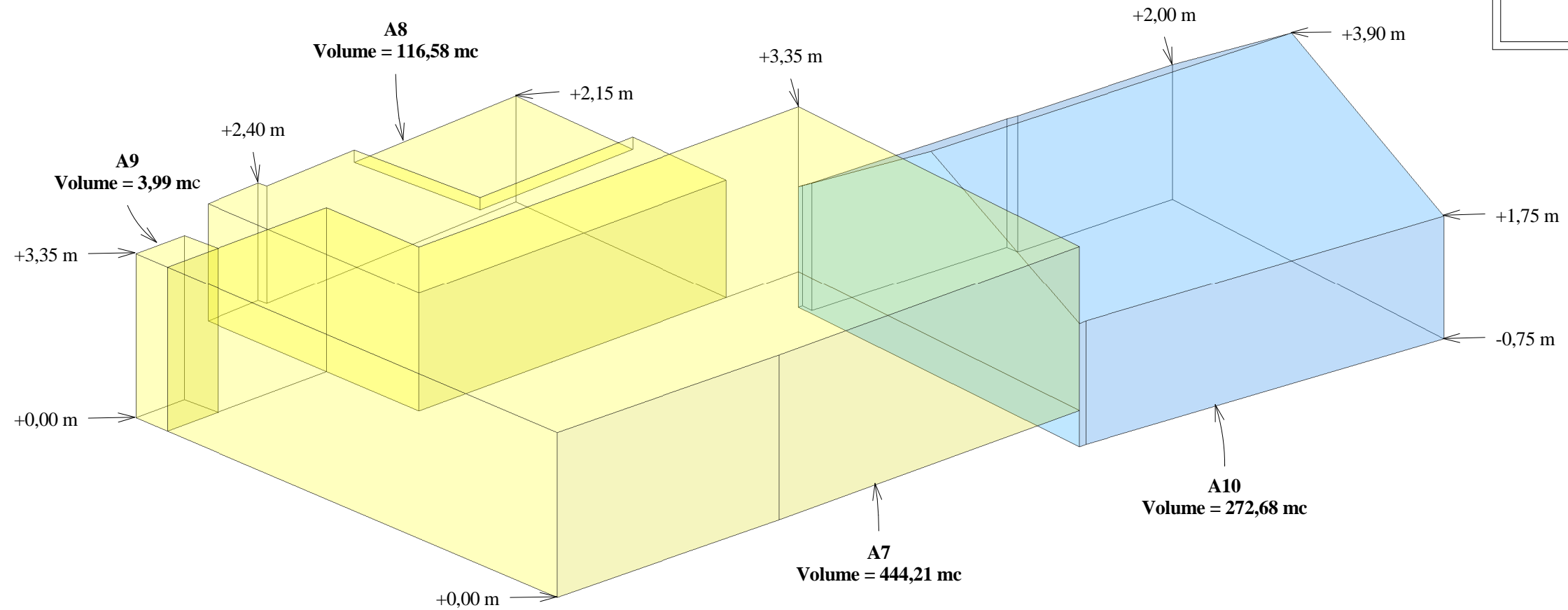
SCHEMA PLANIMETRICO  
PIANO SECONDO



# SITUAZIONE ESISTENTE



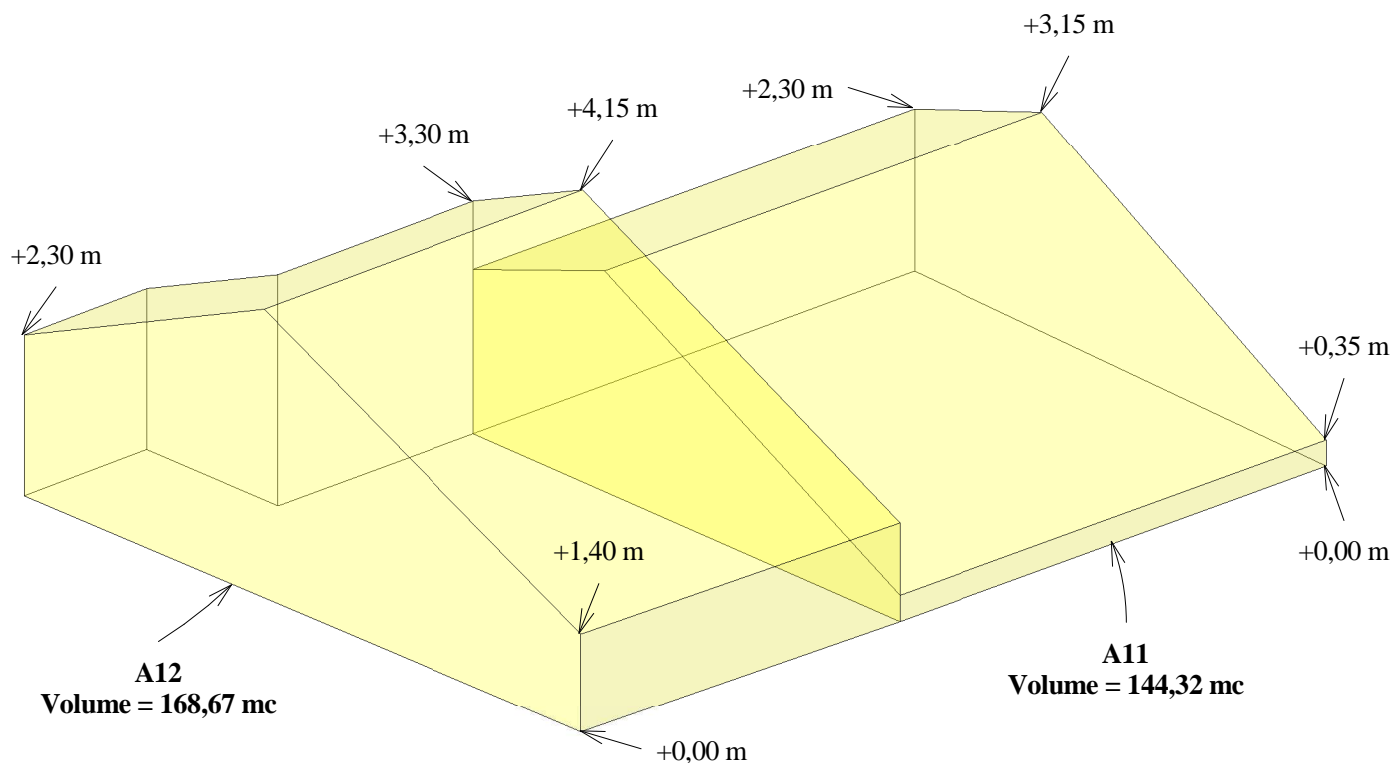
SCHEMA VOLUMETRICO  
PIANO TERRA



SCHEMA VOLUMETRICO  
PIANO PRIMO

# SITUAZIONE ESISTENTE

## SCHEMA VOLUMETRICO PIANO SECONDO



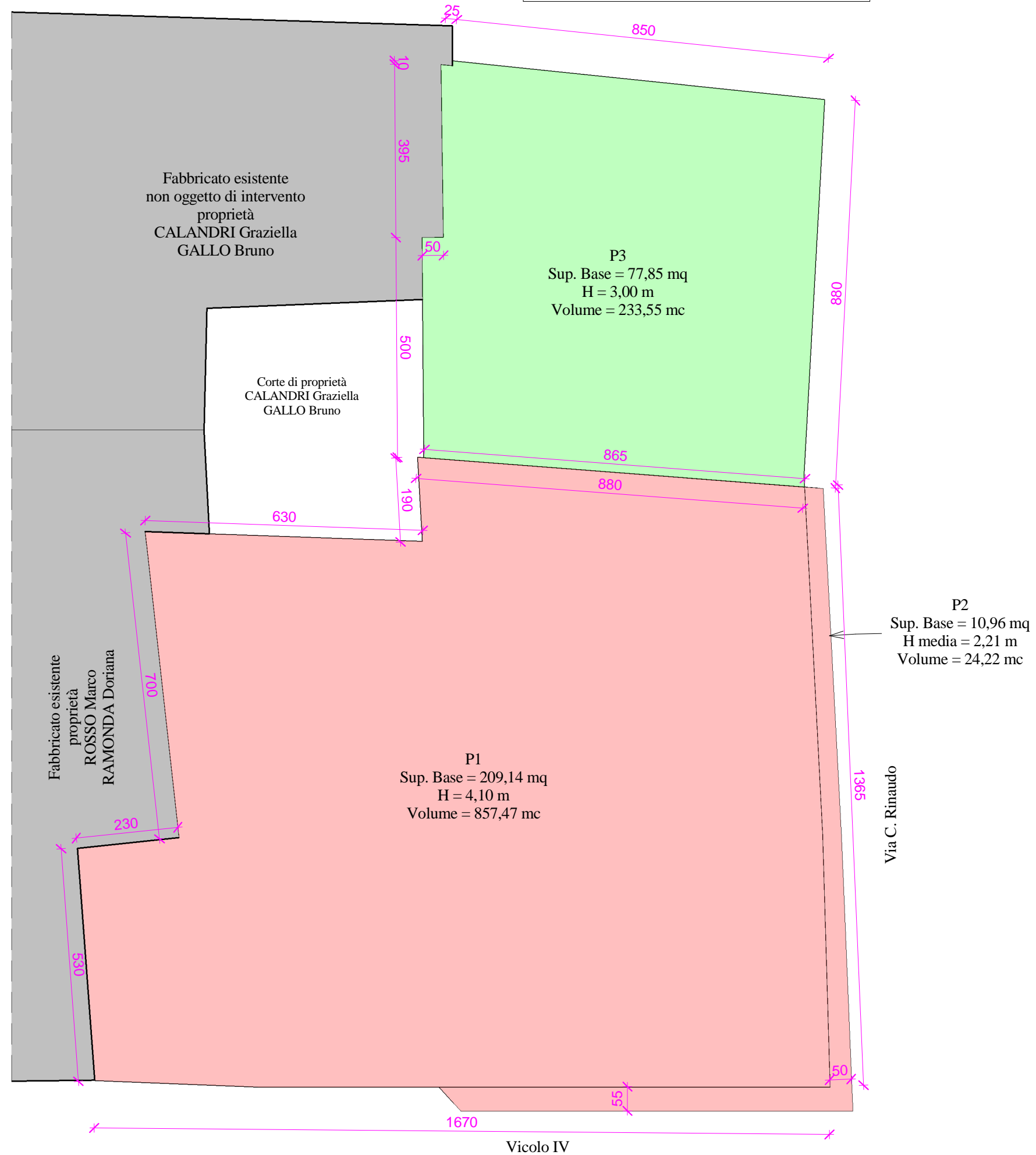
CALCOLI VOLUMETRICI - SITUAZIONE ESISTENTE				
PIANO	NOME	SUP. BASE	ALTEZZA	VOLUME
Terra	A1	120,67	3,80	458,55
Terra	A2*	11,02	2,20	24,24
Terra	A3	3,26	3,80	12,39
Terra	A4	17,00	3,80	64,60
Terra	A5	45,08	3,80	171,30
Terra	A6	77,25	2,80	216,30
Primo	A7	132,60	3,35	444,21
Primo	A8*	50,25	2,32	116,58
Primo	A9	1,19	3,35	3,99
Primo	A10*	76,38	3,57	272,68
Secondo	A11*	70,06	2,06	144,32
Secondo	A12*	56,41	2,99	168,67
<b>TOTALE VOLUME ESISTENTE</b>				<b>2097,82</b>

\* Altezza media

Proprietà ROSSO Marco e RAMONDA Dorianana **1608,85 mc**

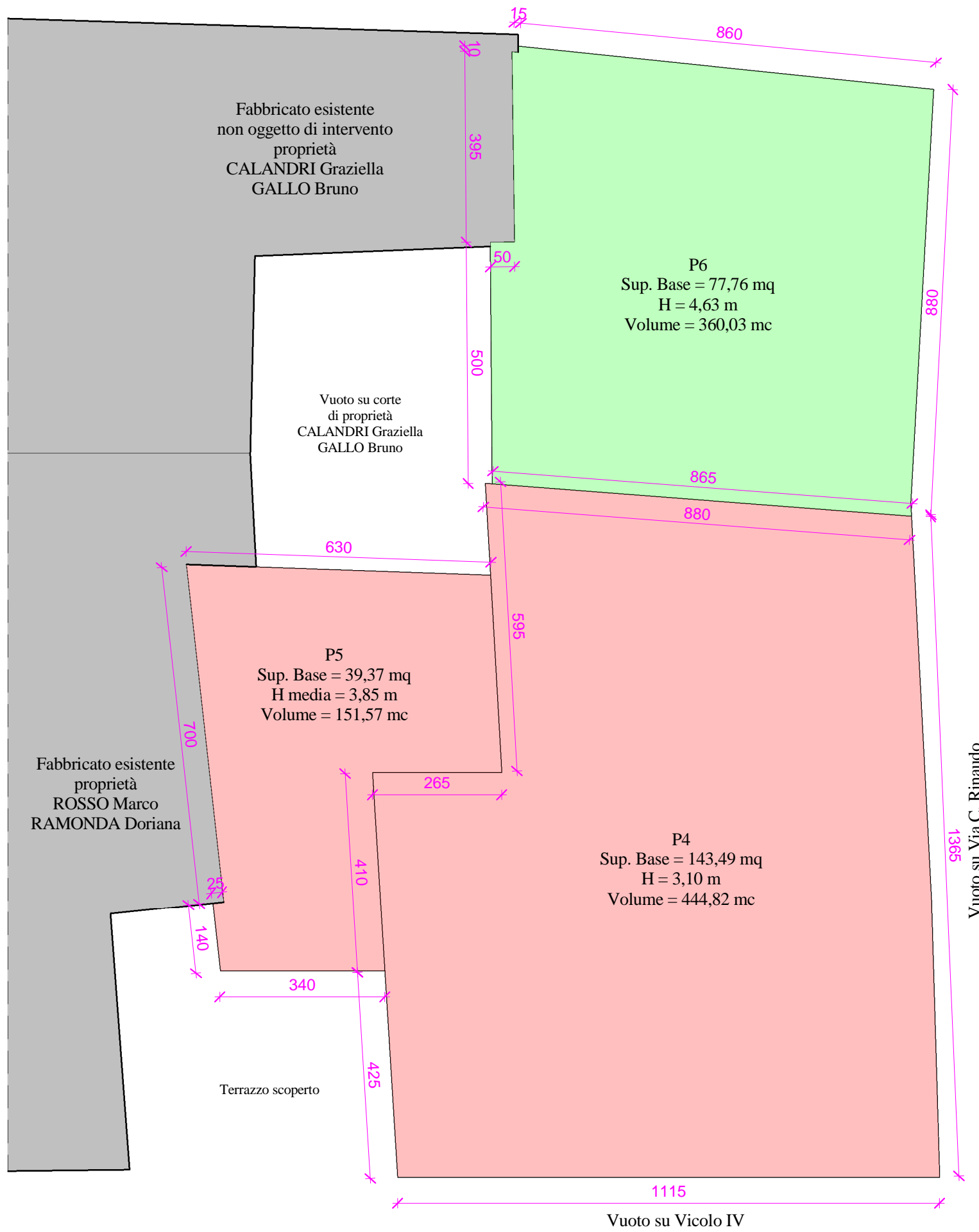
Proprietà GALLO Marco **488,98 mc**

SCHEMA PLANIMETRICO  
PIANO TERRA

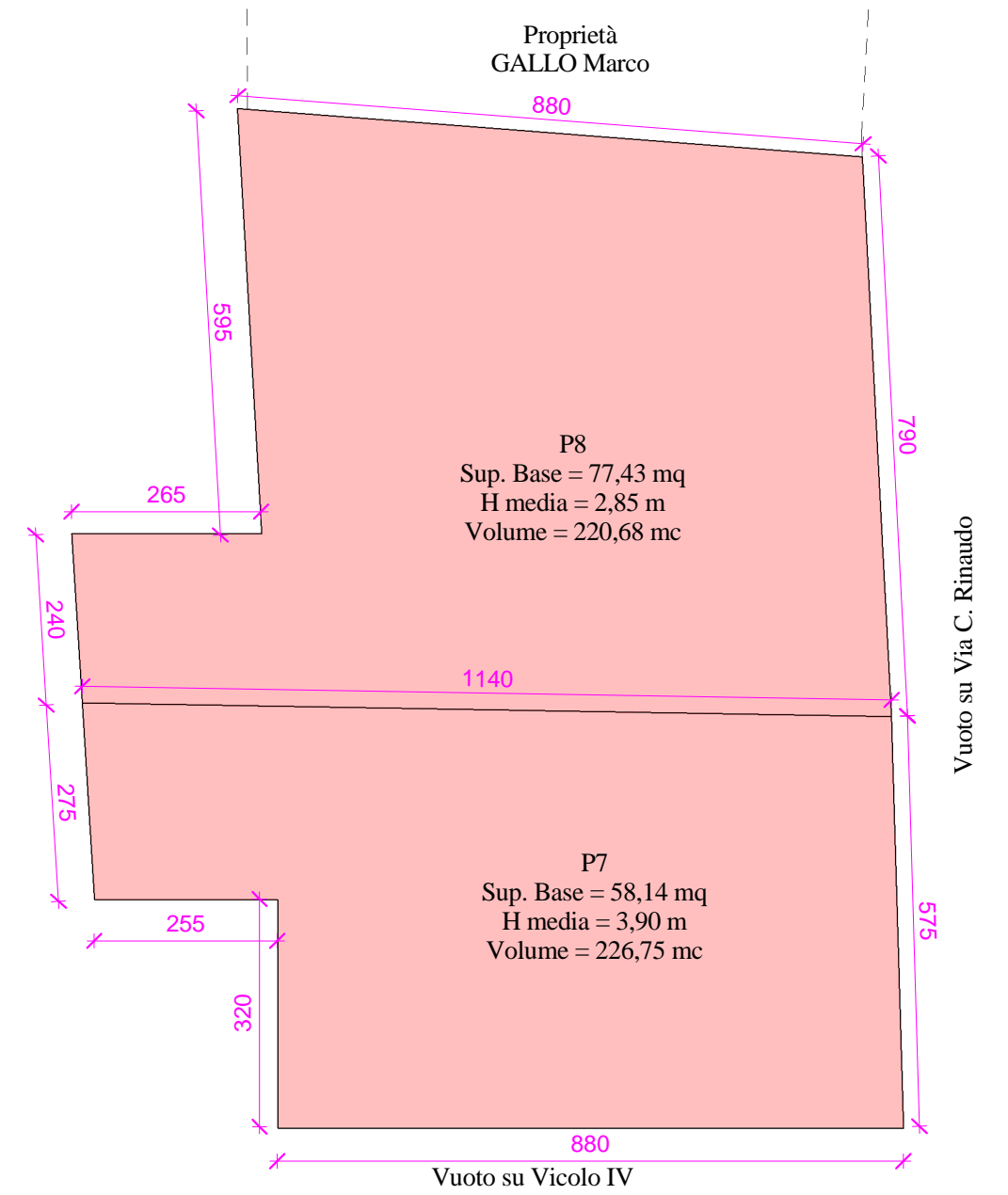


IN PROGETTO

SCHEMA PLANIMETRICO  
PIANO PRIMO

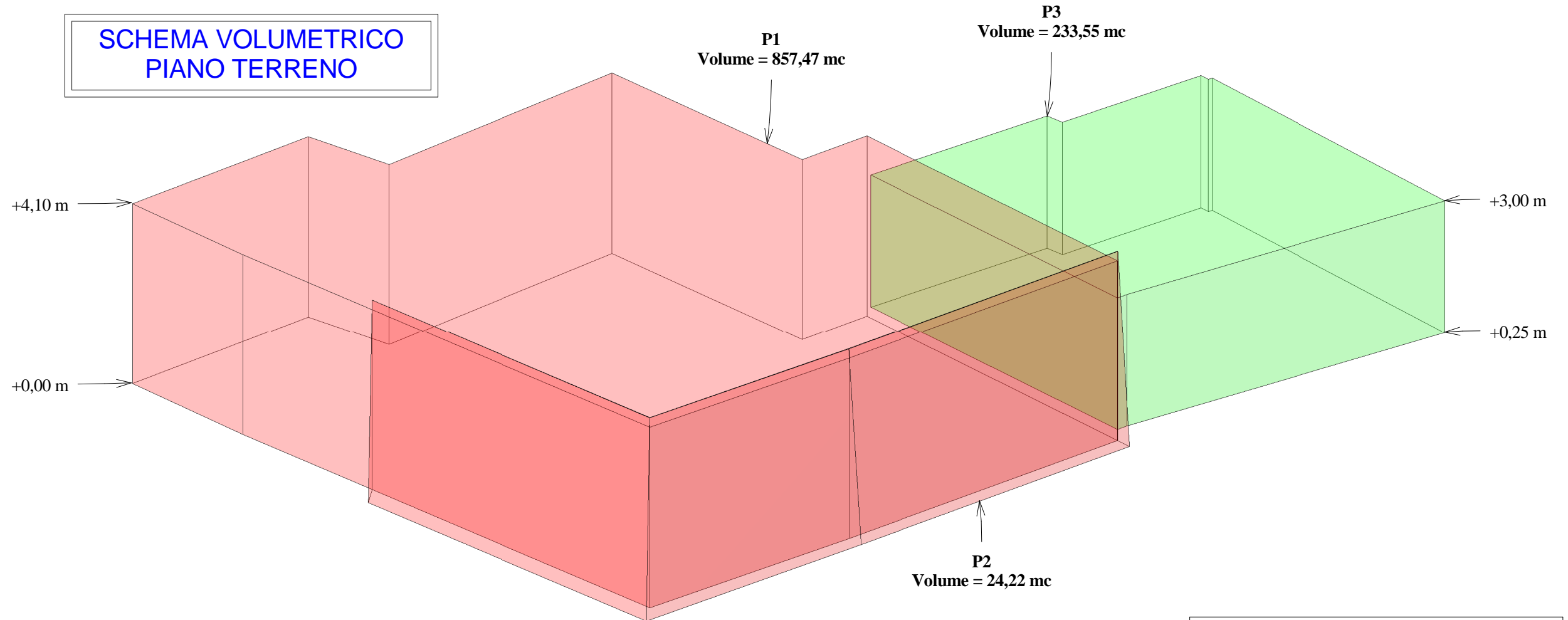


SCHEMA PLANIMETRICO  
PIANO SECONDO

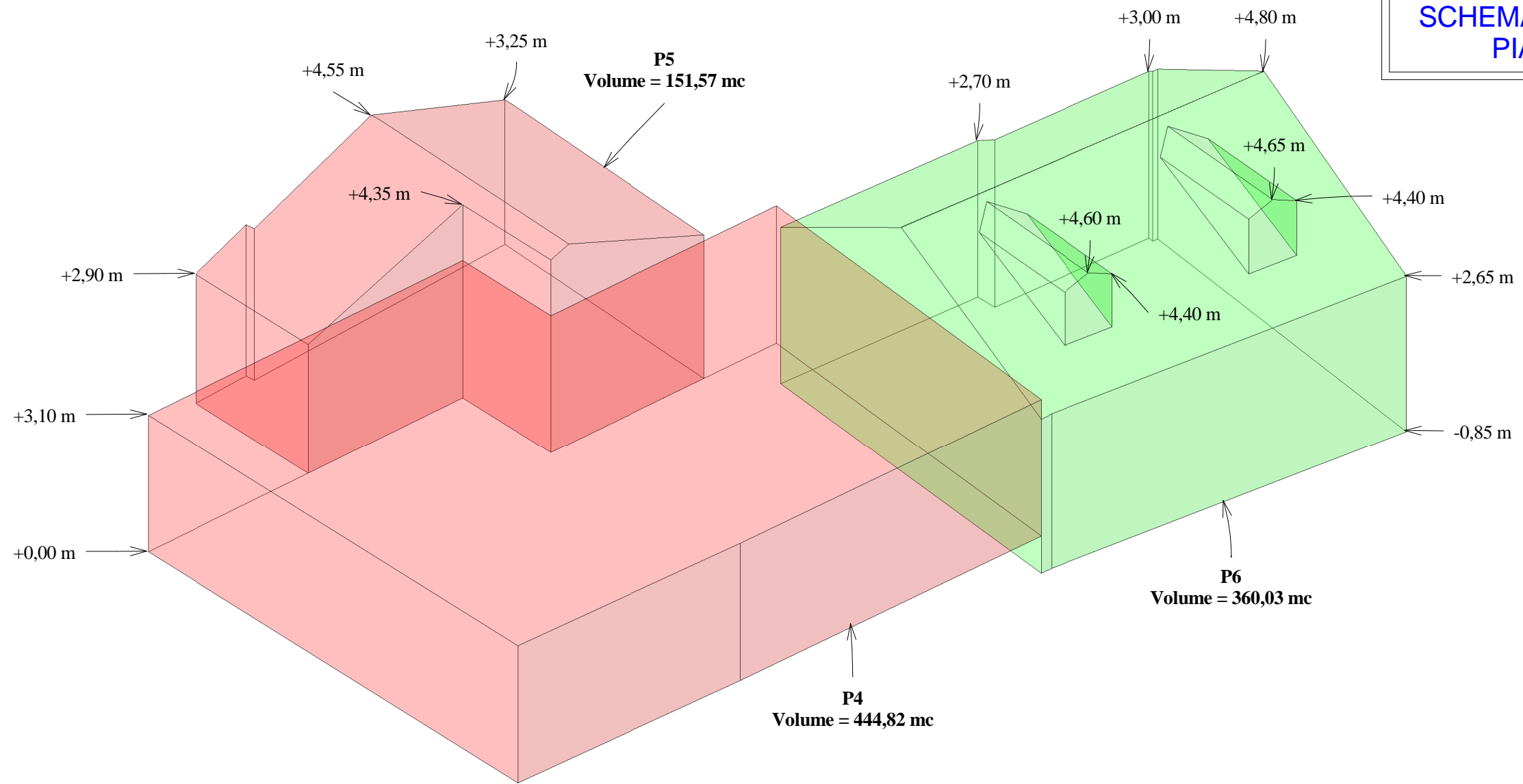


IN PROGETTO

**SCHEMA VOLUMETRICO  
PIANO TERRENO**

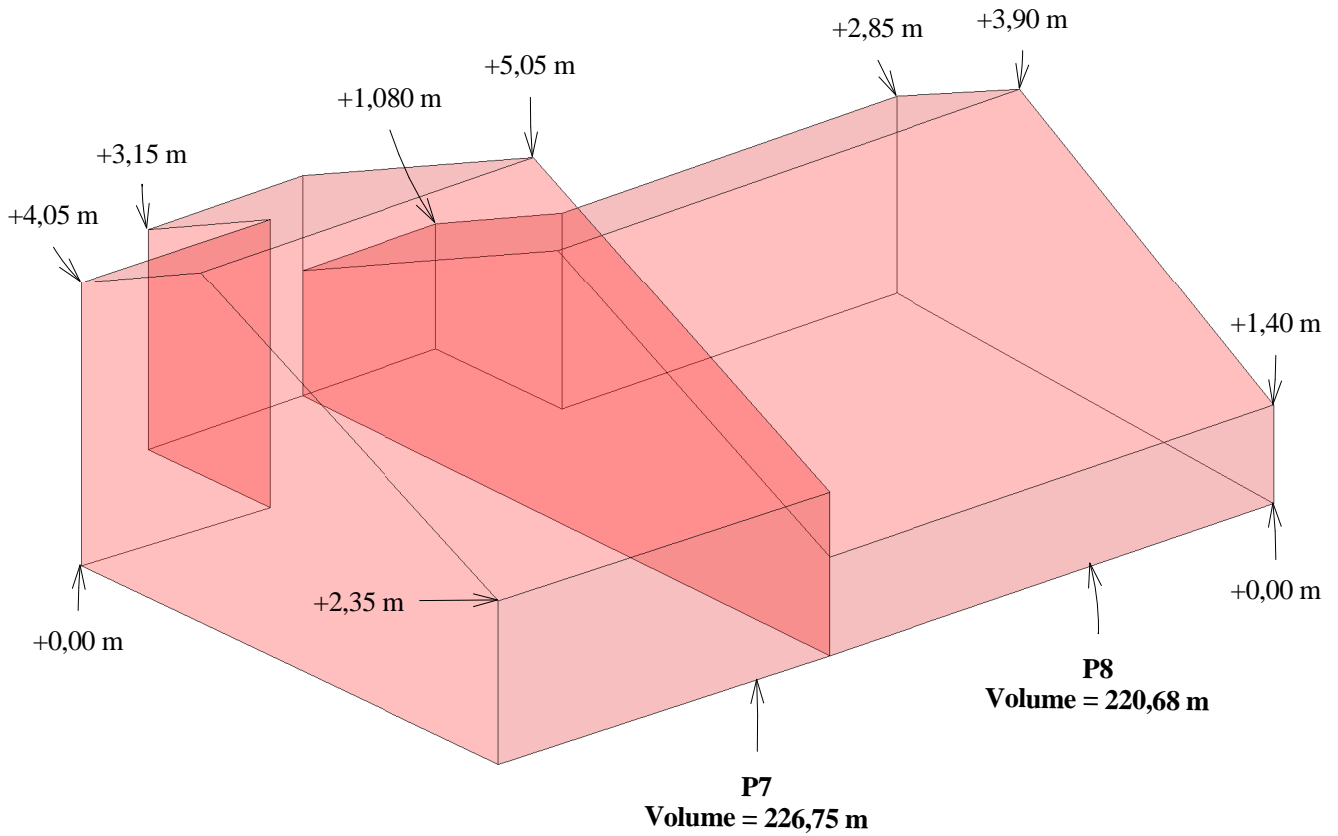


**SCHEMA VOLUMETRICO  
PIANO PRIMO**





SCHEMA VOLUMETRICO  
PIANO SECONDO



<b>CALCOLI VOLUMETRICI - IN PROGETTO</b>				
<b>PIANO</b>	<b>NOME</b>	<b>SUP. BASE</b>	<b>ALTEZZA</b>	<b>VOLUME</b>
Terra	P1	209,14	4,10	857,47
Terra	P2*	10,96	2,21	24,22
Terra	P2	77,85	3,00	233,55
Primo	P4	143,49	3,10	444,82
Primo	P5*	39,37	3,85	151,57
Primo	P6	77,76	4,63	360,03
Secondo	P7*	58,14	3,90	226,75
Secondo	P8*	77,43	2,85	220,68
<b>TOT.</b>				<b>2519,09</b>

\* Altezza media

Proprietà ROSSO Marco e RAMONDA Dorianana **1925,51 mc**

Proprietà GALLO Marco **593,58 mc**