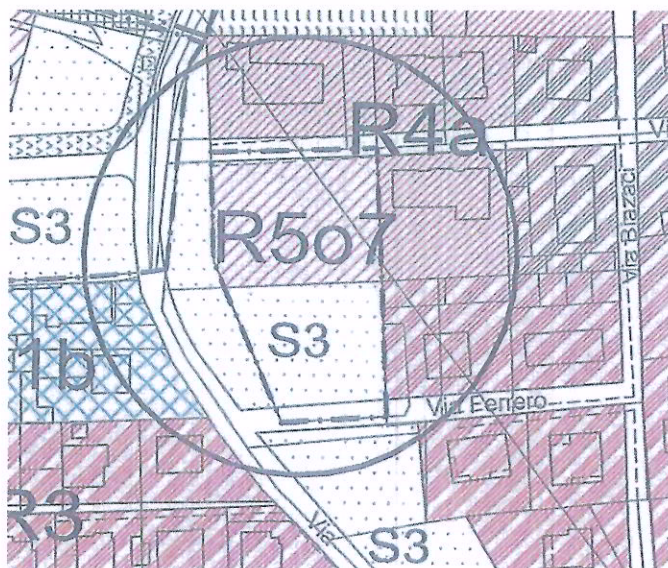


allegato 2.7

COMUNE di BUSCA (CN)
Via Ferrero - Via Monte Ollero - Via Giotto

PROPOSTA di P.E.C.
zona **R507** di **PRG**
Foglio 57 – mapp. 660 – tot mq. 3476

proponenti:
LAVAGNA MATTEO
ARMANDO LUISA ANGELA



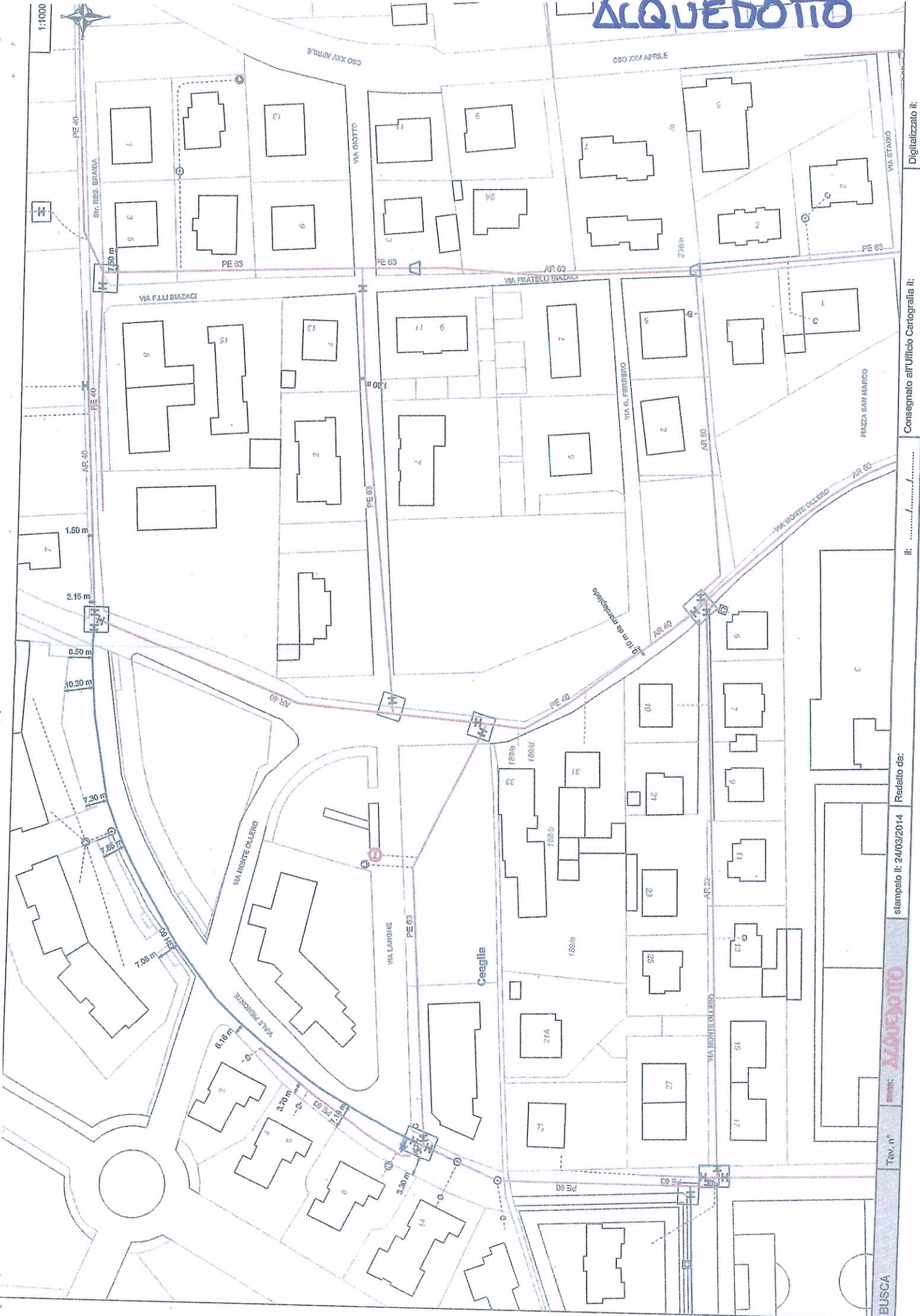
URBANIZZAZIONI
SCHEDE IMPIANTI ESISTENTI a cui ALLACCIARSI
ACQUEDOTTO - FOGNATURA - ENEL - ITALGAS - TELECOM

I RICHIEDENTI

IL PROGETTISTA

Ingegnere
Matteo LAVAGNA
Via Langhe 4 - BUSCA

ALQUEDOTTO



Digitizzato il:

Consegnato all'Ufficio Cartografia il:

il:

stampato il: 24/03/2014

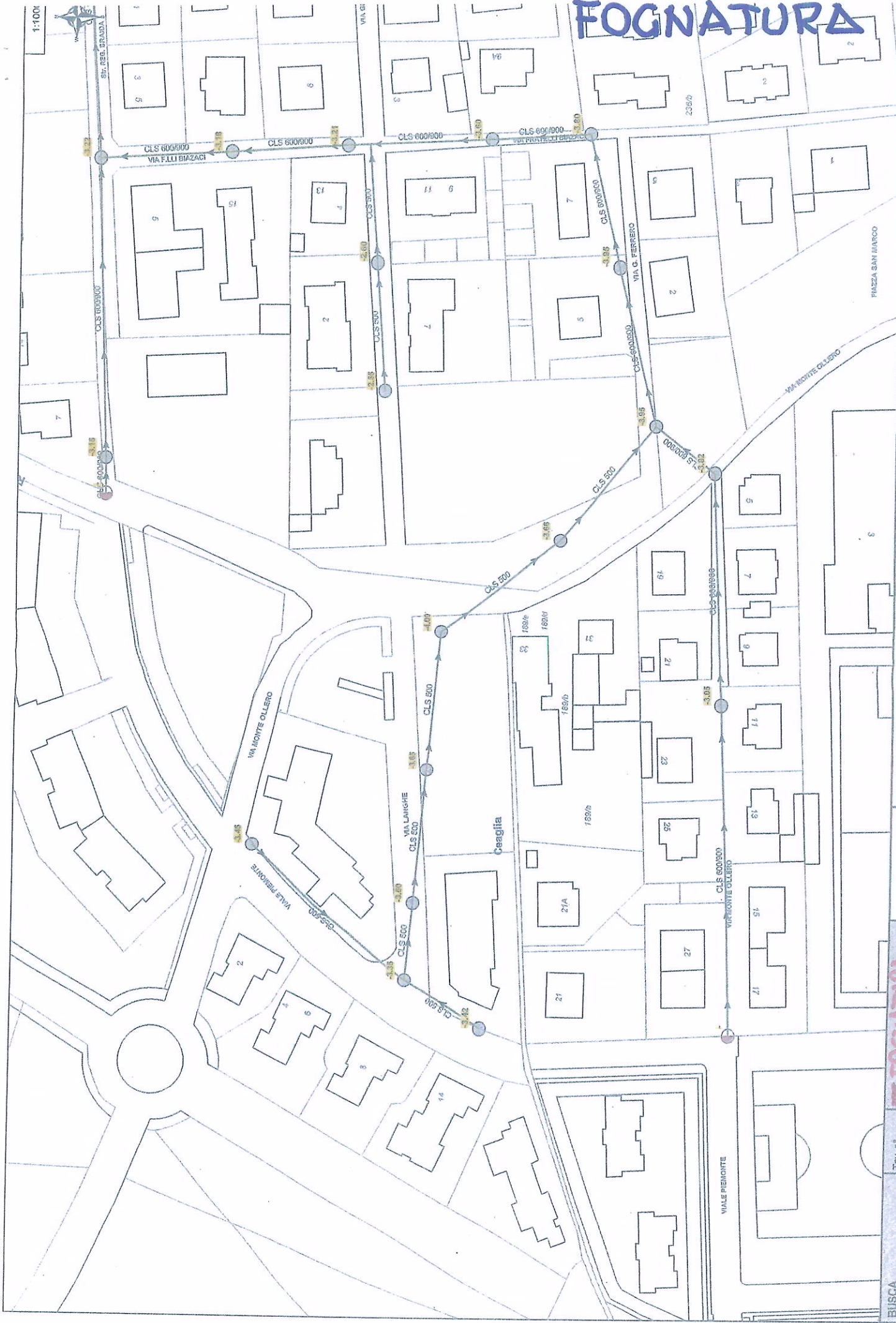
Redatto da:

ALQUEDOTTO

Tav. n°

BUSCA

FOGNATURA



Digitizzato il:

Consegnato all'Ufficio Cartografia il:

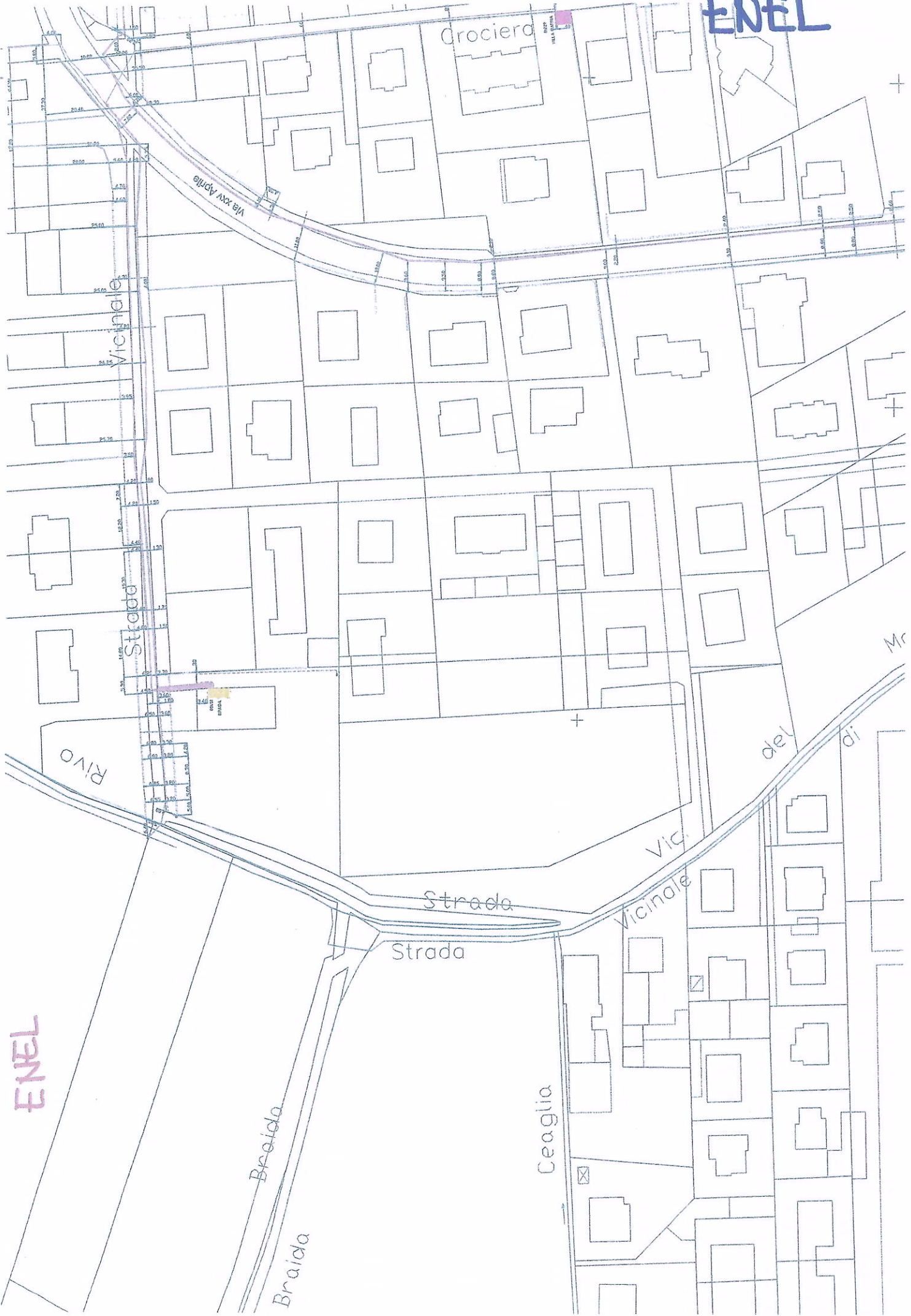
Redatto da: stampato il: 24/03/2014

BUSCA

Tav. n°

FOGNATURA

ENEL



ENEL

Crociera

RIVO

Braida

Braida

Ceaglia

Strada

Vicinale

Mr

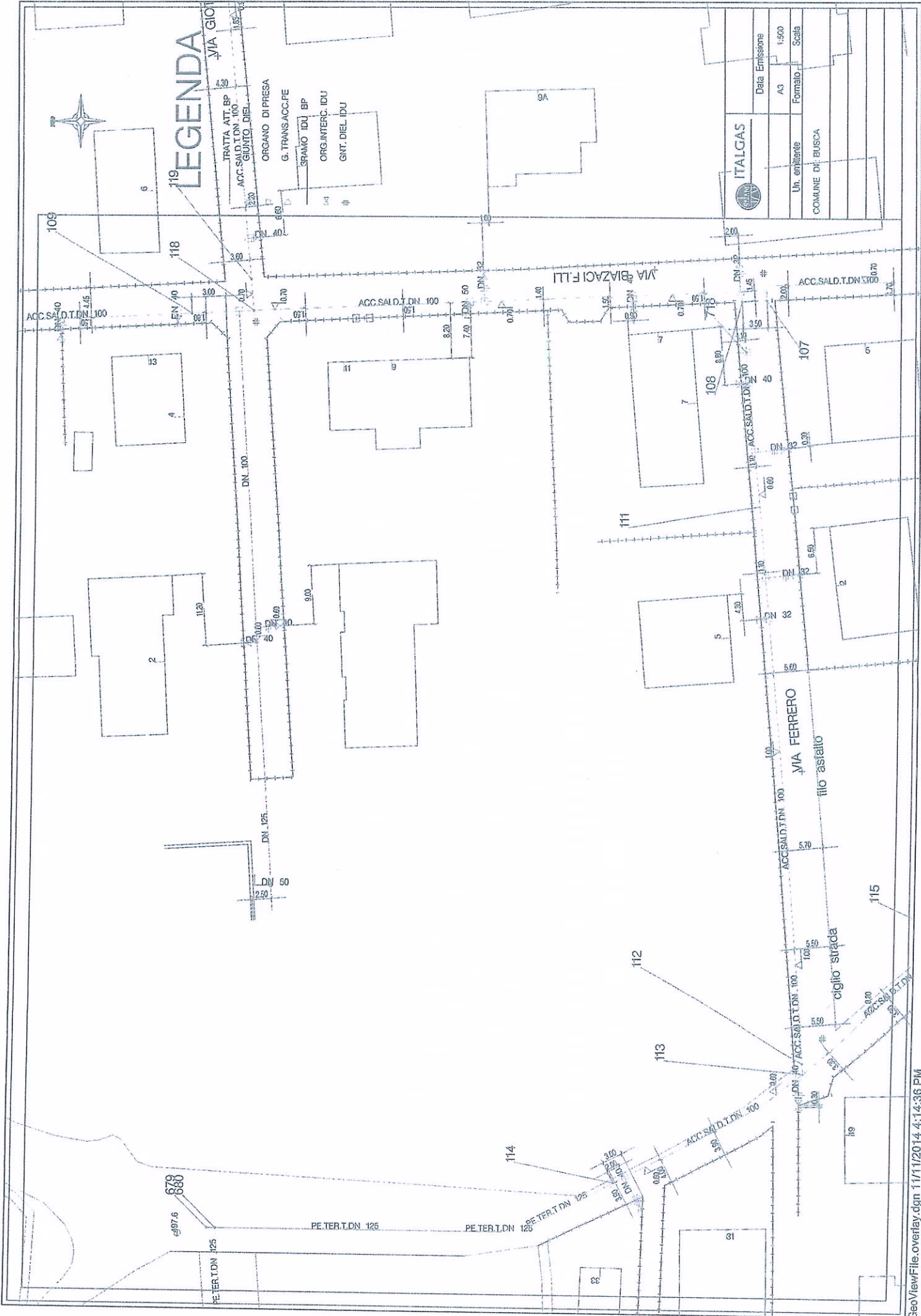
ENEL

T-AL-95-35
R-AL-18
-AL-18
2443
1261278
261280451
BRAIDA / 250
DD DI

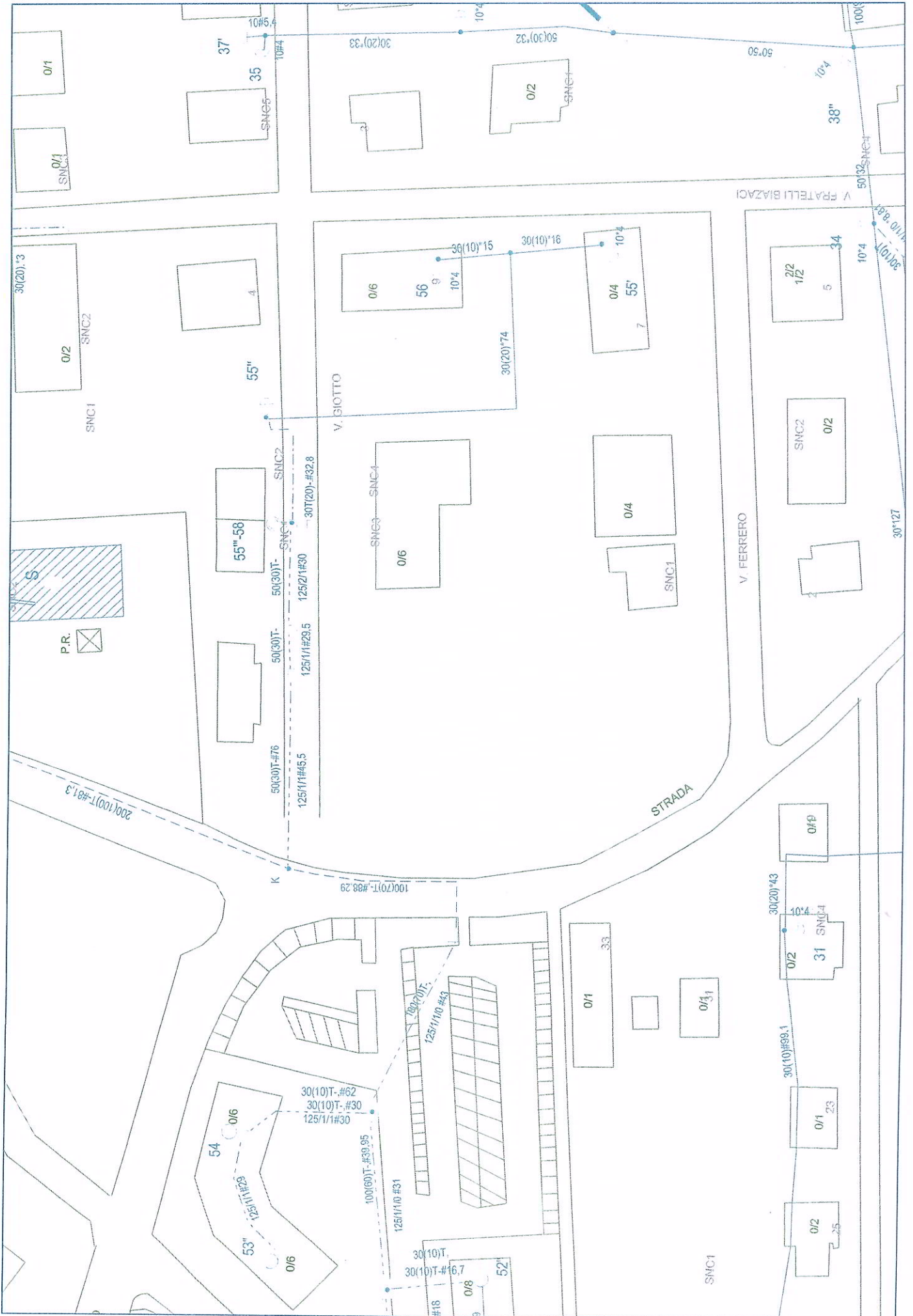


ENEL





TELECOM





ITALGAS

Tipologia



Pagina

2 di 2

Codice

ITG-IOP-002-R00

Allegato 3 - R00

DISTRETTO

CENTRO OPERATIVO

ASSUNZIONE RESPONSABILITÀ IMPRESA

Alla Società Italiana per il Gas - Distretto 11/11/2015

Centro Operativo

Il sottoscritto Sig. Alessandro Lavagna
in qualità di architetto
dell'Impresa

con sede in OVINEO via XX sett. 47/bis Tel. 348

per conto dell'impresa stessa, dovendo nel periodo l'impresa sopraindicata
eseguire lavori nel sottosuolo del comune di BUSCA per conto di

..... dichiara di aver preso visione delle mappe
n°, della cartografia e dei dati riguardanti i servizi dell'
Area..... siti nella zona sopra descritta ubicata in

VIA MONTE OLERO
di aver ricevuto la seguente documentazione

MAPPE SCALA 1/500 - 1/1000 A/B

Dichiara inoltre di essere a conoscenza che è comunque compito dell' Impresa stessa individuare
esattamente il tracciato delle tubazioni gas e dei servizi interrati, e che essa si assume ogni
responsabilità per danni ed incidenti provocati dal proprio lavoro e gli oneri per la riparazione.

La Società Italiana per il Gas intraprenderà, in caso di incidente, le opportune azioni legali o di
sospensione dei lavori, nel caso non vengano tassativamente rispettate le prescrizioni fornite dalla
Unità Operativa di seguito riportate:

.....
.....
.....

L' Impresa, inderogabilmente, si impegna ad avvisare il Centro Operativo interessato, almeno
48 ore prima dell'inizio lavori, ai seguenti recapiti telefonici:

Le conseguenze della omissione di avviso sono a carico dell'Impresa.
TELEFONO NUMERO VERDE 800900999

ITALGAS¹ (firma leggibile)

Bogem

In fede (LAVAGNA)

IMPRESA (firma leggibile)

Lavagna

¹ Firma del Responsabile CO o del Responsabile Impianti Gestione Rete Roma nel caso di Distribuzione Gas Roma

Silvio.maccario@enel.com

Lino.giardo@enel.com



VISURA CAVI INTERRATI

Zona di Cuneo
U.O. CUNEO

Il sottoscritto

LAVAGNA Alessandro

in qualità di

incaricato dell'Azienda/Impresa

incaricato dello Studio Tecnico

altro (specificare)

ARCA LAVAGNA

con sede in

CUNEO Via XX Settembre 47/bis

dichiara di aver preso visione, in data odierna, dei rilievi attestanti la posizione delle reti elettriche interrate di Enel Distribuzione ubicate nel comune di

BOSCA

Via/Località

Via Fornero / Monte Ollero

per l'esecuzione dei seguenti lavori :

predisposizione di PEC

con data inizio presunta

primavera 2015

- prende atto che :

- la posizione dei cavi risultante dai rilievi deve considerarsi puramente INDICATIVA

- possono esistere nel sottosuolo altre condutture elettriche posate in passato e non rilevate

- le opere prese a riferimento per il rilievo dei cavi possono aver subito nel tempo variazioni di cui Enel non è stata portata a conoscenza

- tutte le condutture elettriche devono considerarsi PERMANENTEMENTE IN TENSIONE

- l'esecutore degli scavi in prossimità di tali condutture dovrà adottare tutte le dovute precauzioni al fine di individuare con esattezza la posizione dei cavi e non provocarne il danneggiamento, e sarà comunque ritenuto responsabile per ogni danno arrecato agli impianti di proprietà Enel e/o a persone o cose in conseguenza dei lavori effettuati

Data

07/11/2014

Firma del dichiarante

Tel. 3482631481

Firma Tecnico Enel

Consegnata copia

rilievo

sigraf

A.C.D.A. S.p.A.
AZIENDA CUNEESE DELL'ACQUA

Corso Nizza, 88 - 12100 CUNEO - Tel. 0171.326711

Data _____

Il sottoscritto Sig. LUAGNA Alessandro arch.

in qualità di professionista

dell'Impresa _____

con sede in _____ Tel _____

e per conto della stessa, dovendo eseguire lavori nel sottosuolo del Comune

di studio progettuali

per conto di proprio

dichiara di aver preso visione delle mappe n° _____ della cartografia e dei dati

riguardanti i servizi dell'Acquedotto del Comune di Busca

siti nella zona sopra descritta ubicata in via Langhe

Dichiara di riconoscere che i dati forniti da questo servizio sono indicativi. Di essere quindi a conoscenza del fatto che non tutte le derivazioni di Utenza, i cambi repentini di direzione e di profondità delle tubazioni sono rappresentate sulle mappe e cartografie. Di conseguenza l'impresa stessa è responsabile per l'eventuale riparazione della tubazione danneggiata.

L'IMPRESA, INDEROGABILMENTE, SI IMPEGNA AD AVVISARE IL SERVIZIO ACQUEDOTTO (TEL. 0171.326711) ALMENO 48 ORE PRIMA DELL'INIZIO DEI LAVORI, LE CONSEGUENZE DELLA OMISSIONE D'AVVISO SONO A CARICO DELL'IMPRESA.

L'A.C.D.A. intraprenderà, in caso di incidente, le opportune azioni legali, o di sospensione dei lavori nel caso non vengano tassativamente rispettate le prescrizioni SOTTORIPORTATE dall'Ufficio Acquedotto.

ANNOTAZIONI _____

L'INCARICATO DELL'ACQUEDOTTO

[Firma]

L'IMPRESA
(firma leggibile)

[Firma]

[Firma]