TAVOLA A AMBITI GEOGRAFICI E UNITA' TIPOLOGICHE DI PAESAGGIO
scala 1: 200.000

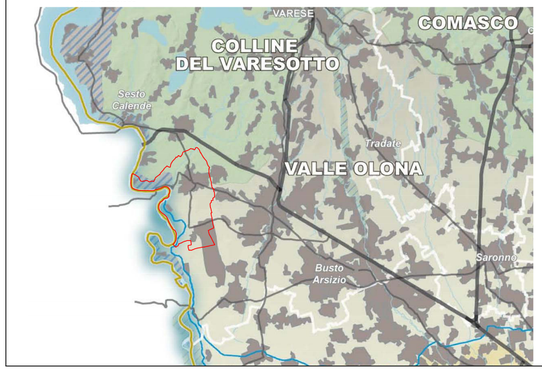

Legenda

- Ambiti geografici
- Autostrade e tangenziali
- Strade statali
- Infrastrutture idrografiche artificiali della pianura
- Confini provinciali
- Confini regionali
- Ambiti urbanizzati
- Laghi

UNITA' TIPOLOGICHE DI PAESAGGIO

Fascia alpina
- Paesaggi delle valli e dei versanti
- Paesaggi delle energie di rilievo

Fascia prealpina
- Paesaggi dei laghi insubrici
- Paesaggi della montagna e delle dorsali
- Paesaggi delle valli prealpine

Fascia collinare
- Paesaggi degli anfiteatri e delle colline moreniche
- Paesaggi delle colline pedemontane e della collina Banina

Fascia alta pianura
- Paesaggi delle valli fluviali escavate
- Paesaggi dei ripiani diluviali e dell'alta pianura asciutta

Fascia bassa pianura
- Paesaggi delle fasce fluviali
- Paesaggi delle colture foraggere
- Paesaggi della pianura cerealicola
- Paesaggi della pianura risicola

Oltrepo pavese
- Paesaggi della fascia pedeapenninica
- Paesaggi della montagna appenninica
- Paesaggi delle valli e dorsali appenniniche

Ambiti geografici dei Paesaggi di Lombardia (Vol. 2
1. *Valtellina*
2. *Lariana*
3. *Valchiavenna*
4. *Lario comasco*
5. *Comasco e Canturino*
6. *Leichese*
7. *Varesotto e Colline del Varesotto e Valle Olona*
8. *Brianza e Brianza orientale*
9. *Valli bergamasche*
10. *Pianura bergamasca*
11. *Val Camonica*
12. *Sebino e Franciacorta*
13. *Valli bresciane*
14. *Bresciana e Colline del Mella*
15. *Riviera gardesana e Morene del Garda*
16. *Mantovano*
17. *Cremonese*
18. *Cremasco*
19. *Lodigiano e Colline di San Colombano*
20. *Milanese*
21. *Pavese*
22. *Lomellina*
23. *Oltrepo' Pavese*

TAVOLA B ELEMENTI IDENTIFICATIVI E PERCORSI DI INTERESSE PAESAGGISTICO
scala 1: 200.000

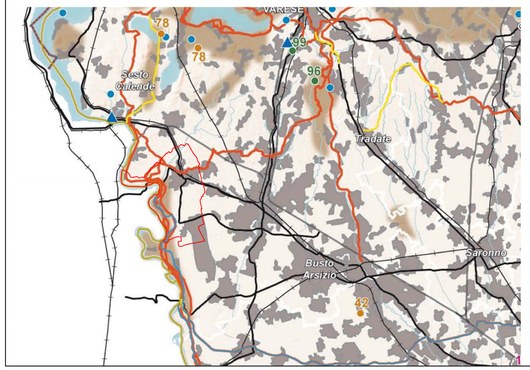

Legenda

- Confini provinciali
- Confini regionali
- Luoghi dell'identità regionale
- Paesaggi agrari tradizionali
- Geositi di rilevanza regionale
- Siti riconosciuti dall'UNESCO quali patrimonio mondiale, culturale e naturale dell'umanità
- Strade panoramiche - [vedi anche Tav. E]
- Linee di navigazione
- Tracciati guida paesaggistici - [vedi anche Tav. E]
- Belvedere - [vedi anche Tav. E]
- Visuali sensibili - [vedi anche Tav. E]
- Punti di osservazione del paesaggio lombardo - [art. 27, comma 4
- Tracciati stradali di riferimento
- Bacini idrografici interni
- Ferrovie
- Ambiti urbanizzati
- Idrografia superficiale
- Infrastrutture idrografiche artificiali della pianura

AMBITI DI RILEVANZA REGIONALE
- Della montagna
- Dell'Oltrepò
- Della pianura

LEGENDA

Confine comunale di Somma Lombardo

TAVOLA C ISTITUZIONI PER LA TUTELA DELLA NATURA
scala 1: 200.000

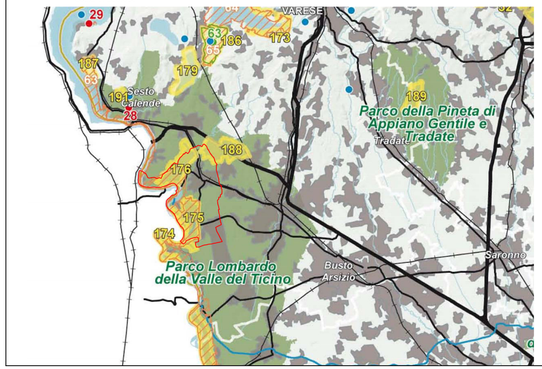

Legenda

- Confini provinciali
- Confini regionali
- Bacini idrografici interni
- Infrastrutture idrografiche artificiali della pianura
- Idrografia superficiale
- Ferrovie
- Strade statali
- Autostrade e tangenziali
- Ambiti urbanizzati
- Parco nazionale dello Stelvio
- Monumenti naturali
- Riserve naturali
- Geositi di rilevanza regionale
- SIC - Siti di importanza comunitaria
- ZPS - Zone a protezione speciale

PARCHI REGIONALI
- Parchi regionali istituiti con ptcp vigente
- Parchi regionali istituiti senza ptcp vigente

TAVOLA D QUADRO DI RIFERIMENTO DELLA DISCIPLINA PAESAGGISTICA REGIONALE
scala 1: 200.000

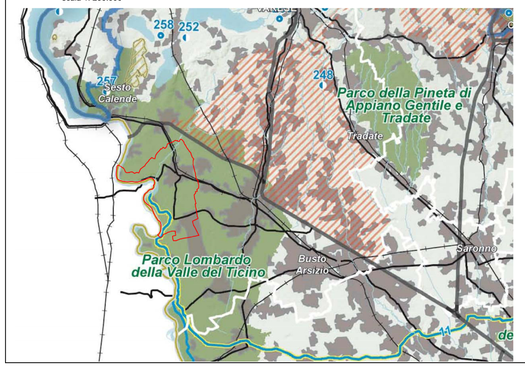

Legenda

- Confini provinciali
- Confini regionali
- Bacini idrografici interni
- Idrografia superficiale
- Ferrovie
- Strade statali
- Autostrade e tangenziali
- Ambiti urbanizzati
- Parco nazionale dello Stelvio
- Parchi regionali istituiti

AREE DI PARTICOLARE INTERESSE AMBIENTALE-PAESISTICO
- Ambiti di elevata naturalità - [art. 17]
- Ambito di specifico valore storico ambientale - [art. 18]
- Ambito di salvaguardia e riqualificazione dei laghi di Mantova [art. 19, comma 2]
- Laghi insubrici. Ambito di salvaguardia dello scenario lacuale [art. 19, comma 4 - vedi anche Tavole D1a - D1b -D1c - D1d]
- Ambito di specifica tutela paesaggistica del fiume Po - [art. 20, comma 6]
- Ambito di tutela paesaggistica del sistema vallivo del fiume Po [art. 20, comma 5]
- Naviglio Grande e Naviglio di Pavia - [art. 21, comma 3]
- Naviglio Martesana - [art. 21, comma 4]
- Canali e navigli di rilevanza paesaggistica regionale - [art. 21, comma 5]
- Geositi di interesse geografico, geomorfologico, paesistico, naturalistico, idrogeologico, sedimentologico - [art. 22, comma 3]
- Geositi di interesse geologico-stratigrafico, geominerario, geologico-strutturale, petrografico e vulcanologico - [art. 22, comma 4]
- Geositi di interesse paleontologico, paleoantropologico e mineralogico - [art. 22, comma 5]
- Oltrepo pavese - ambito di tutela - [art. 22, comma 7]
- Siti riconosciuti dall'UNESCO quali patrimonio mondiale, culturale e naturale dell'Umanità - [art. 23]
- Ambiti di criticità - [Indirizzi di tutela - Parte III]

TAVOLA E VIABILITA' DI RILEVANZA PAESAGGISTICA
scala 1: 200.000

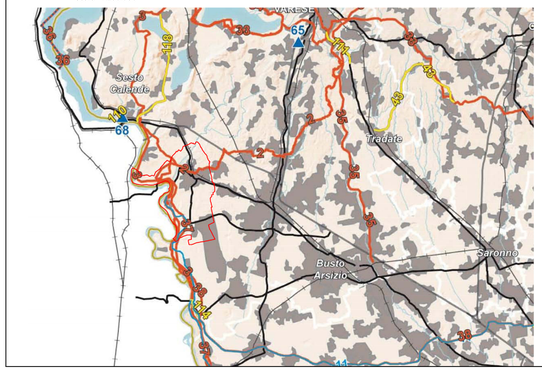

Legenda

- Confini provinciali
- Confini regionali
- Strade panoramiche - [art. 26, comma 9]
- Linee di navigazione
- Tracciati guida paesaggistici - [art. 26, comma 10]
- Belvedere - [art. 27, comma 2]
- Visuali sensibili - [art. 27, comma 3]
- Tracciati stradali di riferimento
- Bacini idrografici interni
- Ferrovie
- Ambiti urbanizzati
- Idrografia superficiale
- Infrastrutture idrografiche artificiali della pianura

TAVOLA F RIQUALIFICAZIONE PAESAGGISTICA: AMBITI ED AREE DI ATTENZIONE REGIONALE
scala 1: 200.000

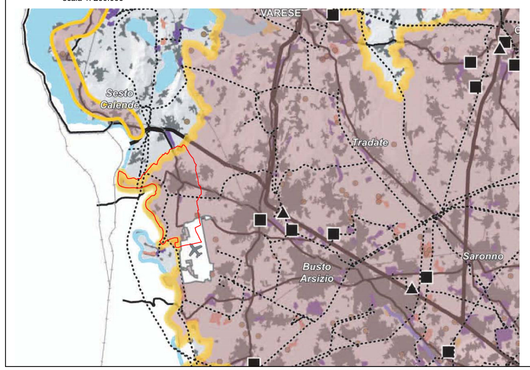

Legenda

- Laghi e fiumi principali
- Idrografia superficiale
- Tessuto urbanizzato
- Rete ferroviaria
- Rete viaria di interesse regionale

1. AREE E AMBITI DI DEGRADO PAESISTICO PROVOCATO DA DISSESTI IDROGEOLOGICI E AVVENIMENTI CALAMITOSI E CATASTROFICI
- Aree soltoposte a fenomeni franosi - [par. 1.2]

2. AREE E AMBITI DI DEGRADO PAESISTICO PROVOCATO DA PROCESSI DI URBANIZZAZIONE, INFRASTRUTTURAZIONE, PRATICHE E USI URBANI
- Ambiti del "Sistema metropolitano lombardo" con forte presenza di aree di frange destrutturate - [par. 2.1]
- Ambiti di possibile "ristrutturazione" del "Sistema metropolitano lombardo" [par. 2.1]
- Concatenazioni lineari (lungo i tracciati, di fondovalle, laccatie, ...) [par. 2.2]
- Neo-urbanizzazione - [par. 2.1 - 2.2]
  Indice dell'edificato (rapporto tra edificato e superficie) - Rapporto dati ITL-Dati censuari 1991-2004)
- Aeroporti - [par. 2.3]
- Rete autostradale - [par. 2.3]
- Elettrodotti - [par. 2.3]
- Linee ferroviarie alta velocità/alta capacità (esistenti e programmate) - [par. 2.3]
- Interventi di grande viabilità programmati - [par. 2.3]
- Principali centri commerciali - [par. 2.4]
- Multisale cinematografiche (multiplex) - [par. 2.4]
- Aree industriali-logistiche - [par. 2.5]
- Distretti industriali - [par. 2.5]
- Ambiti sciabili (per numero di impianti) - [par. 2.6]
- Ambiti estrattivi in attività - [par. 2.7]
- Impianti di smaltimento e recupero rifiuti - [par. 2.8]

3. AREE E AMBITI DI DEGRADO PAESISTICO PROVOCATO DA TRASFORMAZIONI DELLA PRODUZIONE AGRICOLA E ZOOTECNICA
- Aree con forte presenza di allevamenti zootecnici intensivi - [par. 3.4]

4. AREE E AMBITI DI DEGRADO PAESISTICO PROVOCATO DA SOTTOUTILIZZO, ABBANDONO E DISMISSIONE
- Cave abbandonate - [par. 4.1]
- Aree agricole dismesse - [par. 4.6]
  Attribuzione di aree maggiore del 10% (periodo di riferimento 1999-2004)
- Aree agricole soltoposte a fenomeni di abbandono - [par. 4.8]
  Attribuzione di aree maggiore tra il 5% e il 10% (periodo di riferimento 1999-2004)
- Aree agricole soltoposte a fenomeni di abbandono - [par. 4.8]
  Attribuzione di aree maggiore del 10% (periodo di riferimento 1999-2004)

5. AREE E AMBITI DI DEGRADO PAESISTICO PROVOCATO DA CRITICITA' AMBIENTALI
- Aree soggette a più elevato inquinamento atmosferico (zone critiche) [par. 5.1]
- Corsi e specchi d'acqua fortemente inquinati - [par. 5.2]
- Siti contaminati di interesse nazionale - [par. 5.4]

TAVOLA G CONTENIMENTO DEI PROCESSI DI DEGRADO E QUALIFICAZIONE PAESAGGISTICA: AMBITI ED AREE DI ATTENZIONE REGIONALE
scala 1: 200.000

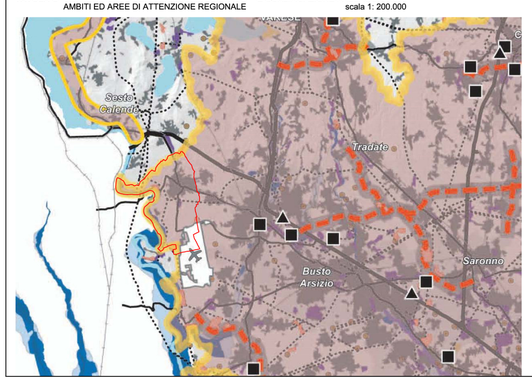

Legenda

- Laghi e fiumi principali
- Idrografia superficiale
- Tessuto urbanizzato
- Rete ferroviaria
- Rete viaria di interesse regionale

1. AREE E AMBITI DI DEGRADO PAESISTICO PROVOCATO DA DISSESTI IDROGEOLOGICI E AVVENIMENTI CALAMITOSI E CATASTROFICI
- Aree soltoposte a fenomeni franosi - [par. 1.2]
- Fascia fluviale di deflusso della piena e di esondazione (fascia A e B) [par. 1.4]
- Fascia fluviale di inondazione per piena catastrofica (fascia C) [par. 1.4]

2. AREE E AMBITI DI DEGRADO PAESISTICO PROVOCATO DA PROCESSI DI URBANIZZAZIONE, INFRASTRUTTURAZIONE, PRATICHE E USI URBANI
- Ambiti del "Sistema metropolitano lombardo" con forte presenza di aree di frange destrutturate - [par. 2.1]
- Ambiti di possibile "ristrutturazione" del "Sistema metropolitano lombardo" [par. 2.1]
- Concatenazioni lineari (lungo i tracciati, di fondovalle, laccatie, ...) [par. 2.2]
- Neo-urbanizzazione - [par. 2.1 - 2.2]
  Indice dell'edificato (rapporto tra edificato e superficie) - Rapporto dati ITL-Dati censuari 1991-2004)
- Aeroporti - [par. 2.3]
- Rete autostradale - [par. 2.3]
- Elettrodotti - [par. 2.3]
- Linee ferroviarie alta velocità/alta capacità (esistenti e programmate) - [par. 2.3]
- Interventi di grande viabilità programmati - [par. 2.3]
- Principali centri commerciali - [par. 2.4]
- Multisale cinematografiche (multiplex) - [par. 2.4]
- Aree industriali-logistiche - [par. 2.5]
- Distretti industriali - [par. 2.5]
- Ambiti sciabili (per numero di impianti) - [par. 2.6]
- Ambiti estrattivi in attività - [par. 2.7]
- Impianti di smaltimento e recupero rifiuti - [par. 2.8]

3. AREE E AMBITI DI DEGRADO PAESISTICO PROVOCATO DA TRASFORMAZIONI DELLA PRODUZIONE AGRICOLA E ZOOTECNICA
- Aree con forte presenza di allevamenti zootecnici intensivi - [par. 3.4]

4. AREE E AMBITI DI DEGRADO PAESISTICO PROVOCATO DA SOTTOUTILIZZO, ABBANDONO E DISMISSIONE
- Cave abbandonate - [par. 4.1]
- Pascoli soltoposti a rischio di abbandono - [par. 4.6]
- Aree agricole soltoposte a fenomeni di abbandono - [par. 4.8]
  Attribuzione di aree maggiore tra il 5% e il 10% (periodo di riferimento 1999-2004)
- Aree agricole soltoposte a fenomeni di abbandono - [par. 4.8]
  Attribuzione di aree maggiore del 10% (periodo di riferimento 1999-2004)

5. AREE E AMBITI DI DEGRADO PAESISTICO PROVOCATO DA CRITICITA' AMBIENTALI
- Aree soggette a più elevato inquinamento atmosferico (zone critiche) [par. 5.1]
- Corsi e specchi d'acqua fortemente inquinati - [par. 5.2]
- Siti contaminati di interesse nazionale - [par. 5.4]

TAVOLA I QUADRO SINOTTICO TUTELE PAESAGGISTICHE DI LEGGE
art. 136 e 142 del D.Lgs. 42/04
scala 1: 200.000

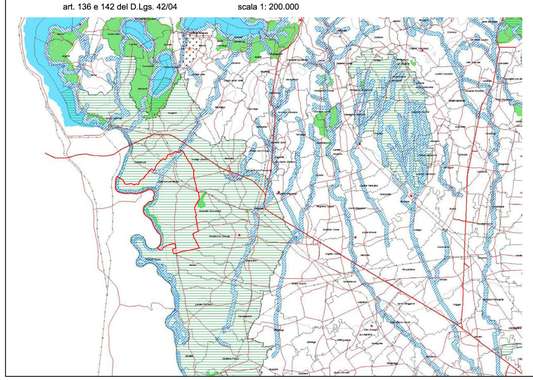

Legenda

- Confini provinciali
- Confini comunali
- Curve di livello
- Ferrovie
- Autostrade
- Strade principali
- Rete viaria secondaria
- Aree alpine/appenniniche
- Ghiacciai
- Parchi
- Riserve
- Zone umide
- Corsi d'acqua tutelati
- Aree idriche
- Aree rispetto dei corsi d'acqua tutelati
- Laghi
- Aree rispetto dei laghi
- Bellezze d'assieme
- Bellezze individue

COMUNE DI SOMMA LOMBARDO
(Provincia di Varese)

PIANO DI GOVERNO DEL TERRITORIO

ai sensi della Legge Regionale per il Governo del Territorio del 11/03/2005 n°12

DOCUMENTO DI PIANO

MODIFICATA A SEGUITO DELLE CONTRODEDUZIONI

Oggetto: PIANO TERRITORIALE REGIONALE - PIANO PAESISTICO
Estratti Tavole A, B, C, D, E, F, G e I

Progettisti incaricati
Emilio Cremona
Massimo Giuliani
Riccardo Papa

Collaboratori
Roberto Almagioni
Vera Bertoglio
Marco Cavallotti
Andrea Frigoli
Rosaria Verardi
Marisa Zuzzaro

Sindaco
Guido Colombo

Studio geologico, idrogeologico e P.U.G.G.S.
GEDA s.r.l.

Valutazione Ambientale Strategica
Maria Laura Floris
Annabella Martegani
Alfredo Martegani

Valutazione d'Incidenza su SIC e ZPS
GRAIA s.r.l.

Assessore alla Pianificazione Territoriale
Alberto Bilardo

Responsabile Settore Urbanistica
Stefania Quartieri

Scala:	Data:	Allegato:
1: 200.000	Luglio 2013	**A.2**