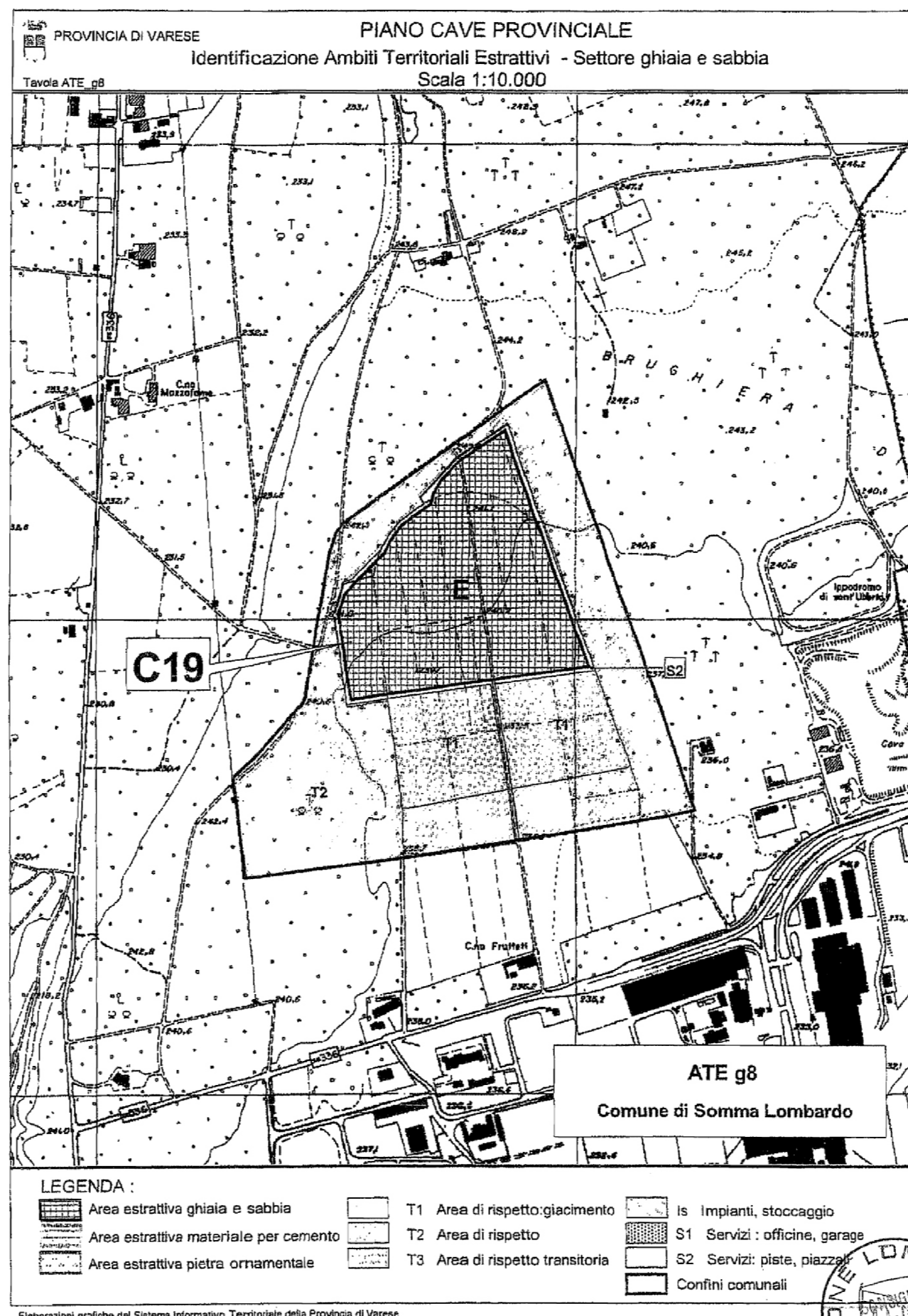


AMBITO TERRITORIALE ESTRATTIVO ATEg8
 SUPERFICIE: 59,6 ha CTR 1:10.000: A5c3 GALLARATE OVEST
 CAVE PRESENTI: C19 - CAVE RIUNITE
 COMUNE INTERESSATO: SOMMA LOMBARDO
 VINCOLI:
 a) Ambientali
 - D.Lgs. 490/99 art. 146 lettere: f) parchi (*); g) boschi (*)
 b) Altri
 - L.R. n° 9/77 art. 4-5 Autorizzazione taglio boschi (*)
 (*) Vincoli presenti nell'area estrattiva

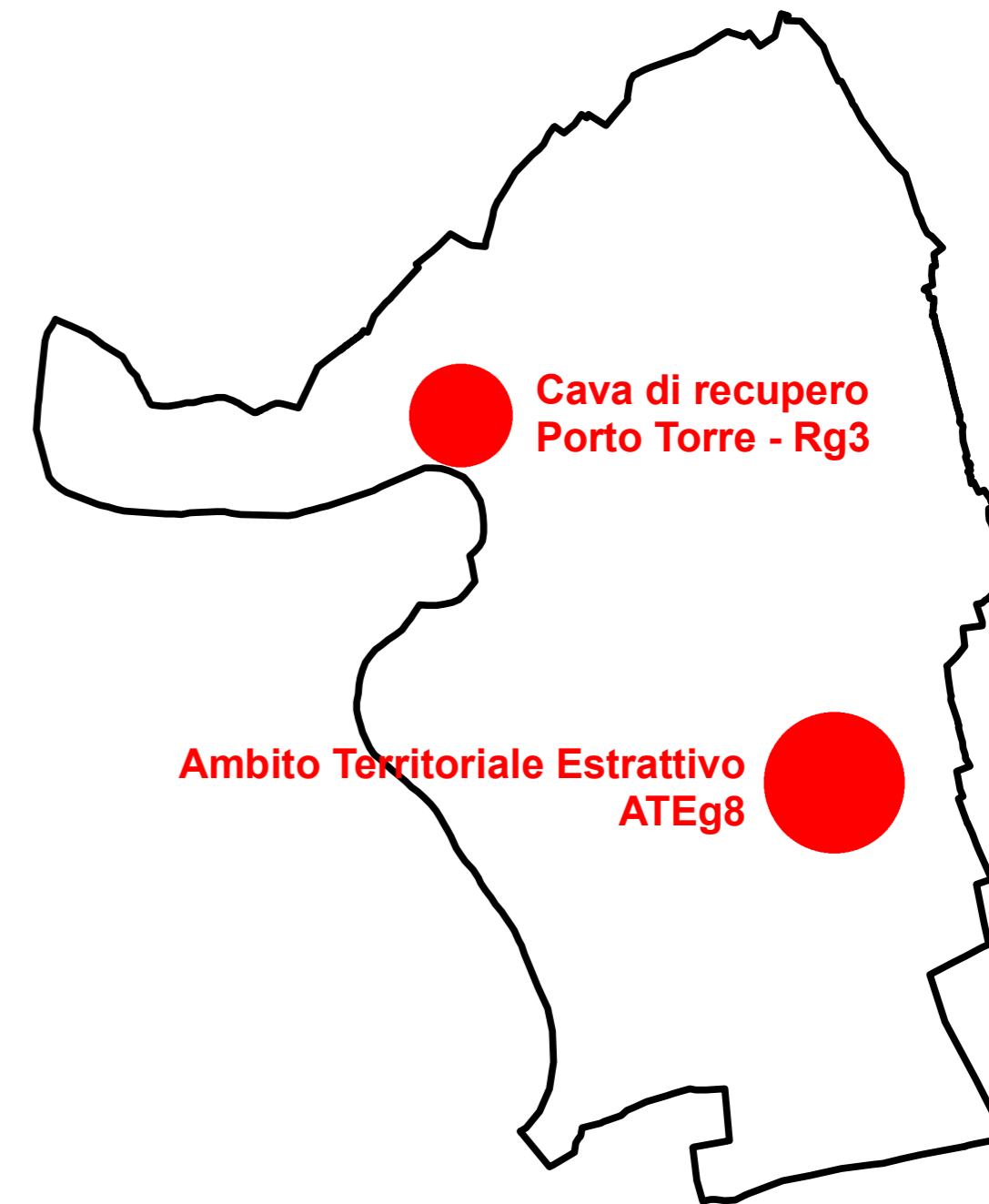
AREA ESTRATTIVA
 SUPERFICIE: 17,6 ha
 VOLUME UTILE POTENZIALE: 3.954.000 m³
 PRODUZIONE DECENNALE PROGRAMMATA: 1.200.000 m³
 QUOTA PIANO CAMPAGNA: nord 243 m s.l.m.; sud 239 m s.l.m.
 QUOTA MAX FALDA (1993-2001): ovest 179 m s.l.m.; est 181 m s.l.m.
 QUOTA MINIMA DI SCAVO: nord 211 m s.l.m.; sud 208 m s.l.m.
 PROFONDITA' MEDIA DI ESCAVAZIONE: 32 m
 DESTINAZIONE FINALE: recupero ad uso agricolo e naturalistico
 RECUPERO SCARPATE: semina ed impianti arbustivi (brughiera)
 RECUPERO FONDO CAVA: semina ed impianti arbustivi (brughiera)
 NOTA:

MODIFICHE

Incremento del volume utile potenziale di 988.000 mc per un totale di volumi potenziali pari a 4.942.000 mc.
 Aumento della produzione decennale programmata a 3.400.000 mc.
 Aumento della profondità fino a m 40 dal piano campagna.

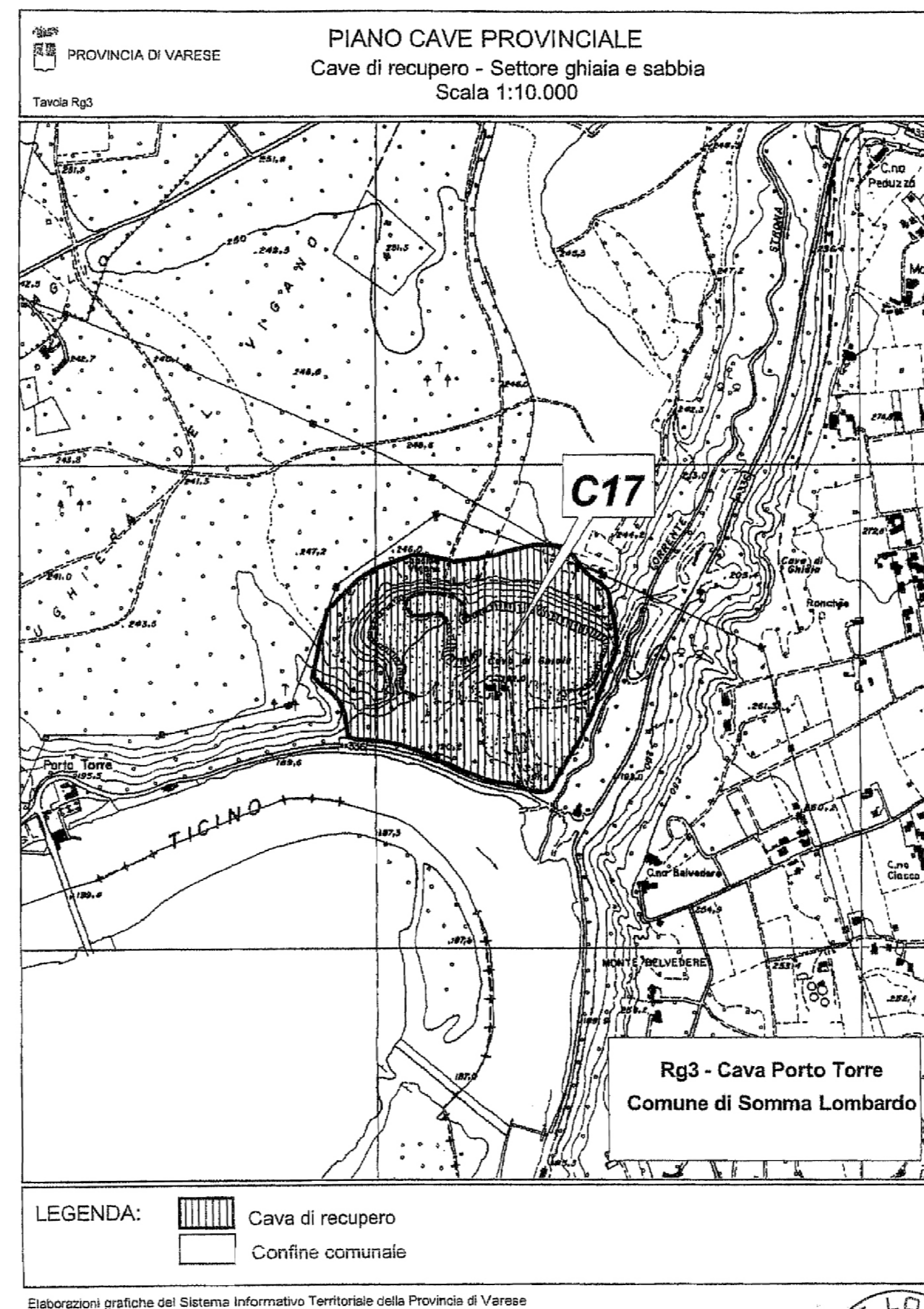


LOCALIZZAZIONE DELLE AREE ESTRATTIVE



CAVA DI RECUPERO Rg3
 CTR 1:10.000: A5b3 SOMMA LOMBARDO OVEST
 CAVA INTERESSATA: C17 - PARCO DEL TICINO - PORTO TORRE
 COMUNE INTERESSATO: SOMMA LOMBARDO
 VINCOLI:
 a) Ambientali
 - D.Lgs. 490/99 art. 139 Protezione delle bellezze naturali; art. 146 lettere: c) fiumi; f) parchi; g) boschi
 b) Sicurezza
 - D.P.R. 128/59 "Polizia Mineraria art. 104 - distanze": (a) m 20 da strade comunali; (b) m 20 da sostegni di elettrodotti
 c) Altri
 - L.R. 9/77 art. 4 e 6 (Autorizzazione a taglio boschi)
 - D.Lgs. 152/99 "Zone di rispetto dei Pozzi ad Uso Potabile"

CARATTERISTICHE DEL RECUPERO
 SUPERFICIE: 23,5 ha
 VOLUME COMMERCIALE: 723.000 m³ autorizzato con D.G.P. n. 165 del 20/02/1996 (*)
 VOLUME RESIDUO PRESUNTO AL 2/09/2002: 300.000 m³
 QUOTA MINIMA DI SCAVO: 190 m s.l.m.
 QUOTA CIGLIO: ovest 245 m s.l.m.; est 242 m s.l.m.
 QUOTA PIEDE: 190 m s.l.m.
 QUOTA MAX FALDA (1993-2001): 186 m s.l.m.
 ALTEZZA MASSIMA FRONTE: 54 m
 ALTEZZA MEDIA FRONTE: 53 m
 DESTINAZIONE FINALE: recupero ad uso naturalistico forestale
 RECUPERO SCARPATE: semina ed impianti arborei-arbustivi
 RECUPERO FONDO CAVA: semina ed impianti arborei-arbustivi
 NOTA: (*) Il volume commerciale indicato è vincolante. La delibera provinciale n. 165 del 20/02/1996 prevede la movimentazione di 933.450 m³ di cui 723.000 m³ da commercializzare in un periodo di quattro anni dalla data di consegna dei lavori.



COMUNE DI SOMMA LOMBARDO
 (Provincia di Varese)

PIANO DI GOVERNO DEL TERRITORIO
 ai sensi della Legge Regionale per il Governo del Territorio del 11/03/2005 n°12

DOCUMENTO DI PIANO

MODIFICATA A SEGUITO DELLE CONTRODEDUZIONI

Oggetto: **PIANO CAVE DELLA PROVINCIA DI VARESE**
 B.U.R.L. del 25.11.2008 - secondo supplemento straordinario al n.48. Estratti

Progettisti incaricati Emilio Cremona Massimo Giuliani Riccardo Papa	Sindaco Guido Colombo Studio geologico, idrogeologico e P.U.G.G.S. GEDA s.r.l.	Assessore alla Pianificazione Territoriale Alberto Bilardo
Collaboratori Roberto Almagioni Vera Bertoglio Marco Cavallotti Andrea Frigoli Rosaria Verardi Marisa Zuzzaro	Valutazione Ambientale Strategica Maria Laura Floris Annabella Martegani Alfredo Martegani Valutazione d'Incidenza su SIC e ZPS GRAIA s.r.l.	Responsabile Settore Urbanistica Stefania Quartieri

Scala: Varie Data: Luglio 2013 Allegato: A.9