














LEGENDA

-  Confine comunale di Sommo Lombardo
 -  Perimetri IC vigenti
 -  Perimetri centri storici
 -  Viabilità principale
 -  Ferrovia
 -  Frazione Case Nuove
Ambito di delocalizzazione
- AREE DI TRASFORMAZIONE PUBBLICHE**
Servizi strategici da riqualificare e/o acquisire
-  Aree libere dell'ambito Fronte parco da riorganizzare
- Connesioni**
-  Viabilità di connessione tra ambito urbano e fiume Ticino
 -  Strada fronte parco allestita con pista ciclabile sui due lati, aree pedonali, giardini e piazze di quartiere
 -  Tracciato tra Sommo e Case Nuove da potenziare
 -  Sentieri esistenti da connettere ai percorsi nel parco con previsione di aree di sosta
 -  Viabilità da potenziare e riqualificare in funzione dell'accesso al parco e ai servizi
 -  Proposta di pista ciclabile progetto "Dalla città al Bosco"
 -  Progetto della Ferrovia di collegamento Terminal 1 e Terminal 2

AREE DI TRASFORMAZIONE PRIVATE

- Nuove aree di trasformazione (non previste dal precedente PRG)
-  Nuove Aree di Trasformazione private
- Piani Esecutivi già previsti nel precedente PRG con modifiche normative o dei perimetri
-  Piani Esecutivi già previsti nel PRG con modifiche normative

SERVIZI

-  Parchi e giardini urbani
-  Servizi esistenti
-  Corsi d'acqua
-  Aree boscate
-  Vegetazione arbustiva e cespuglieti
-  Aree agricole
-  Ambiti degradati soggetti ad usi diversi
-  Aree estrattive
-  Aree sabbiose, ghiaiose e spiagge
-  Perimetro indicativo dell'area di frana



COMUNE DI SOMMO LOMBARDO
(Provincia di Varese)

PIANO DI GOVERNO DEL TERRITORIO
ai sensi della Legge Regionale per il Governo del Territorio del 11/03/2005 n°12

DOCUMENTO DI PIANO

MODIFICATA A SEGUITO DELLE CONTRODEDUZIONI

Oggetto: **SCENARIO DI PIANO**

<p>Progettisti incaricati Emilio Cremona Massimo Giuliani Riccardo Papa</p>	<p>Sindaco Guido Colombo</p> <p>Studio geologico, idrogeologico e P.U.G.G.S. GEDA s.r.l.</p>	<p>Assessore alla Pianificazione Territoriale Alberto Billardo</p>
<p>Collaboratori Roberto Almagoni Vera Bertoglio Marco Cavallotti Andrea Frigoli Rosaria Verardi Marisa Zuzzaro</p>	<p>Valutazione Ambientale Strategica Maria Laura Floris Annabella Martegani Alfredo Martegani</p> <p>Valutazione d'incidenza su SIC e ZPS GRAIA s.r.l.</p>	<p>Responsabile Settore Urbanistica Stefania Quartieri</p>