AGRICOLTURA AMBITI AGRICOLI
scala 1: 75.000

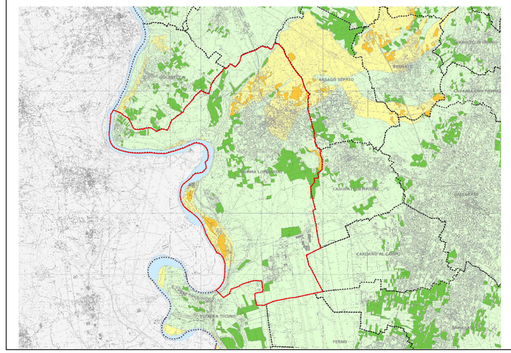

Legenda

Ambiti agricoli
- Ambito agricolo su macro classe F (Fertile)
- Ambito agricolo su macro classe MF (Moderatamente Fertile)
- Ambito agricolo su macro classe PF (Poco Fertile)

Capacità d'uso del suolo (LCC)
- Macro classe F (classi da 1 a 3)
- Macro classe MF (classe 4)
- Macro classe PF (classi da 5 a 7)

- Confini comunali
- Confini comunali fuori provincia
- Confini provinciali
- Confine regionale
- Corpi idrici

PAESAGGIO CARTA DEL SISTEMA INFORMATIVO BENI AMBIENTALI
scala 1: 75.000

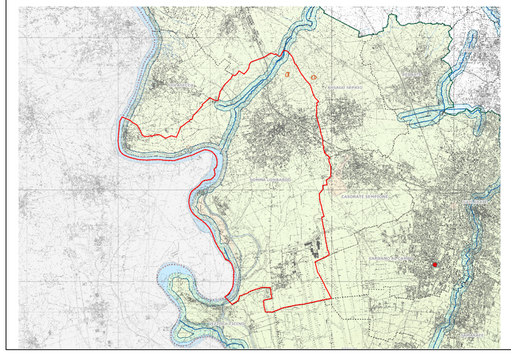

Legenda

Vincoli ambientali come da D. Lgs. 42/04
- Immobili ed aree di notevole interesse pubblico – Art. 136 lett. a), b)
- Immobili ed aree di notevole interesse pubblico – Art. 136 lett. c), d)
- Corsi d'acqua vincolati – Art. 142 lett. c)
- Vincolo sui corsi d'acqua, 150 mt dalle sponde – Art. 142 lett. c)
- Vincolo sui laghi, 300 mt dalla linea di battiga – Art. 142 lett. b)
- Le montagne per la parte eccedente i 1600 mt s.l.m. – Art. 142 lett. d)
- I parchi istituiti – Art. 142 lett. f)
- Le riserve istituite – Art. 142 lett. f)
- Le aree grassate da usi civici – Art. 142 lett. h)
- Le zone umide previste dal DPR 13/03/76 N° 448 – Art. 142 lett. i)
- Le aree ad elevata naturalità – Art. 17 PTPR
- Confini comunali
- Confini comunali fuori provincia
- Confini provinciali
- Confine regionale
- Corpi idrici
- Fiumi

PAESAGGIO CARTA DELLA RETE ECOLOGICA
scala 1: 75.000

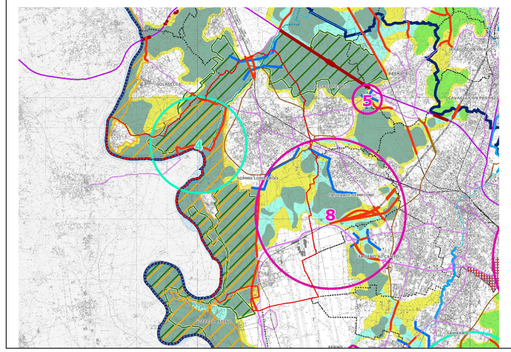

Legenda

Elementi costitutivi
- Aree
- Fasce tampone
- Fasce lineari
- Dir. verdi

Elementi di progetto
- Aree pascolo ricchi
- Aree pascolo poveri
- Aree cespugliate e prati cespugliati
- Aree boscate di pianura
- Aree boscate di pianura
- Aree Rete Ecologica Regionale
- Nodi
- Aree strategiche
- Aree critiche
- Elementi puntuali del Piano Faunistico Venatorio
- Aree del Piano di Bonifica e Irriguo
- Corridoio ecologico da realizzare secondo progetto

Aree a vocazione ambientale
- Vocazione naturale per la fauna
- Vocazione naturale per la fauna
- Vocazione naturale per la fauna

Elementi lineari
- Ambito di progetto
- Fiume Ticino
- Canale Villoresi
- Ferrovia esistente
- Ferrovia in progetto
- Ferrovia dismessa
- Ferrovia dismessa
- Ferrovia dismessa