



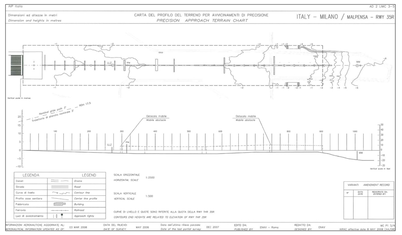

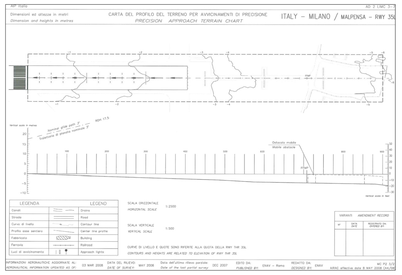

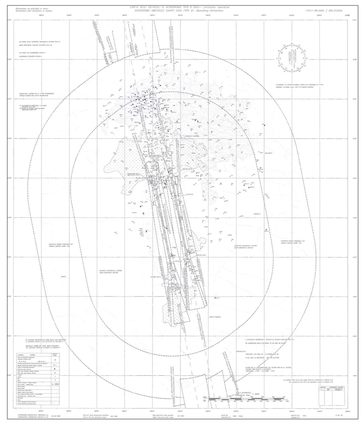

Comune di Somma Lombardo | Comune di Casorate Sempione | Comune di Lonate Pozzolo

Novembre 2008

PIANO di RISCHIO

Art. 707 del CODICE di NAVIGAZIONE

0 500 1000 metri

CARTA degli OSTACOLI MILANO - MALPENSA
CARTA del PROFILO del TERRENO
per AVVICINAMENTI di PRECISIONE MILANO - MALPENSA

TAVOLA **01**

IL SINDACO
Colombo Arch. Guido, Sig.ra Quadro Giuseppina Piera, Gelosa Rag. Piergiulio

L' ASSESSORE all' URBANISTICA e VIABILITA'
Sig. Canon Massimiliano, Grasso Geom. Marco, Simontacchi Ing. Giancarlo

SCALA ★★★★

IL RESPONSABILE SETTORE URBANISTICA
Bellanti Arch. Francesco, D'Agata Dott. Adolfo, Locati Arch. Orietta

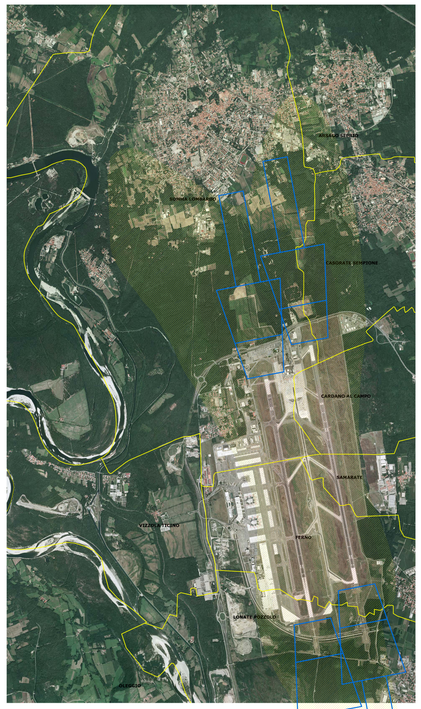

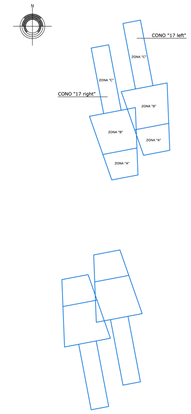

SCENARIO di RIFERIMENTO: COMMISSIONE AEROPORTUALE MALPENSA TRAFFICIO 2004 - D.M. 31/10/1997

Comune di Somma Lombardo | Comune di Casorate Sempione | Comune di Lonate Pozzolo

Novembre 2008

PIANO di RISCHIO

Art. 707 del CODICE di NAVIGAZIONE

0 1000 2000 3000 metri

MAPPA ACUSTICA

TAVOLA **04**

IL SINDACO
Colombo Arch. Guido, Sig.ra Quadro Giuseppina Piera, Gelosa Rag. Piergiulio

L' ASSESSORE all' URBANISTICA e VIABILITA'
Sig. Canon Massimiliano, Grasso Geom. Marco, Simontacchi Ing. Giancarlo

SCALA **1:20.000**

IL RESPONSABILE SETTORE URBANISTICA
Bellanti Arch. Francesco, D'Agata Dott. Adolfo, Locati Arch. Orietta

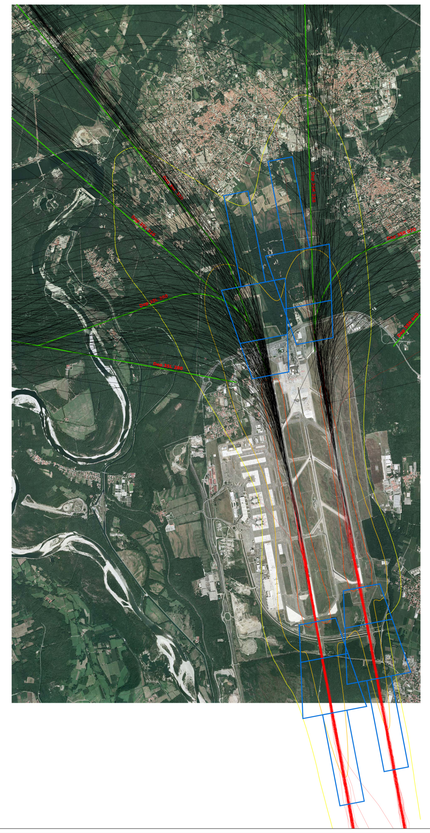

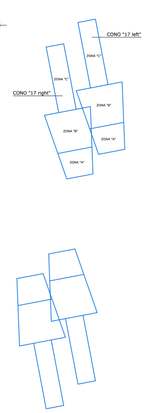

Le TRACCE RADAR si RIFERISCONO al GIORNO 14 LUGLIO 2008 con 708 MOVIMENTI (341 DECOLLI)

Comune di Somma Lombardo | Comune di Casorate Sempione | Comune di Lonate Pozzolo

Novembre 2008

PIANO di RISCHIO

Art. 707 del CODICE di NAVIGAZIONE

0 1000 2000 3000 metri

SOVRAPPOSIZIONE SID MI - MALPENSA / TRACCIATI RADAR / ISOFONICHE
GEOMETRIA delle ZONE di RISCHIO

TAVOLA **05**

IL SINDACO
Colombo Arch. Guido, Sig.ra Quadro Giuseppina Piera, Gelosa Rag. Piergiulio

L' ASSESSORE all' URBANISTICA e VIABILITA'
Sig. Canon Massimiliano, Grasso Geom. Marco, Simontacchi Ing. Giancarlo

SCALA **1:20.000**

IL RESPONSABILE SETTORE URBANISTICA
Bellanti Arch. Francesco, D'Agata Dott. Adolfo, Locati Arch. Orietta

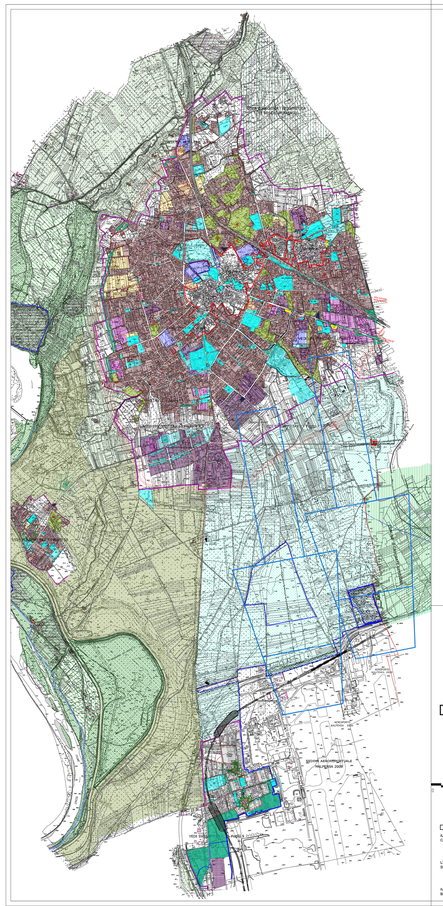

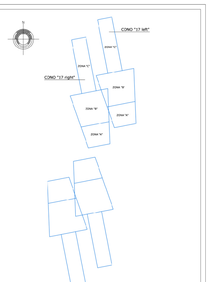

Legenda

CONO "17 right" - 1.837.500,00 mq

PRG - zona D1	12.576,32 mq
Sedime stradale	2.476,29 mq
PRG - zona agricola	86.446,28 mq
PTC - zona G1	1.084.148,25 mq
Piano cave	322.341,24 mq
Sedime nuova circonvallazione	31.906,28 mq
Sedime Aeroportuale Malpensa	297.605,34 mq
totale	1.837.500,00 mq

CONO "17 left" - 1.837.500,00 mq

PRG - zona B1	11.881,36 mq
Sedime stradale	3.895,21 mq
PRG - zona V1	8.538,80 mq
PTC - zona G1	946.659,70 mq
PTC - zona R	82.858,24 mq
Ambiti prioritari di intervento P.T.A.	10.007,58 mq
Sedime nuova circonvallazione	41.545,00 mq
PRG - zona agricola	82.208,39 mq
Comune Casorate S.	460.679,10 mq
Sedime Aeroportuale Malpensa	189.226,62 mq
totale	1.837.500,00 mq

Comune di Somma Lombardo | Comune di Casorate Sempione

Novembre 2008

PIANO di RISCHIO

Art. 707 del CODICE di NAVIGAZIONE

0 250 500 750 1000 metri

PRG VIGENTE
INDIVIDUAZIONE GEOMETRIA delle ZONE di RISCHIO

TAVOLA **06**

IL SINDACO
Colombo Arch. Guido, Sig.ra Quadro Giuseppina Piera

L' ASSESSORE all' URBANISTICA e VIABILITA'
Sig. Canon Massimiliano, Grasso Geom. Marco

SCALA **1:10.000**

IL RESPONSABILE SETTORE URBANISTICA
Bellanti Arch. Francesco, D'Agata Dott. Adolfo

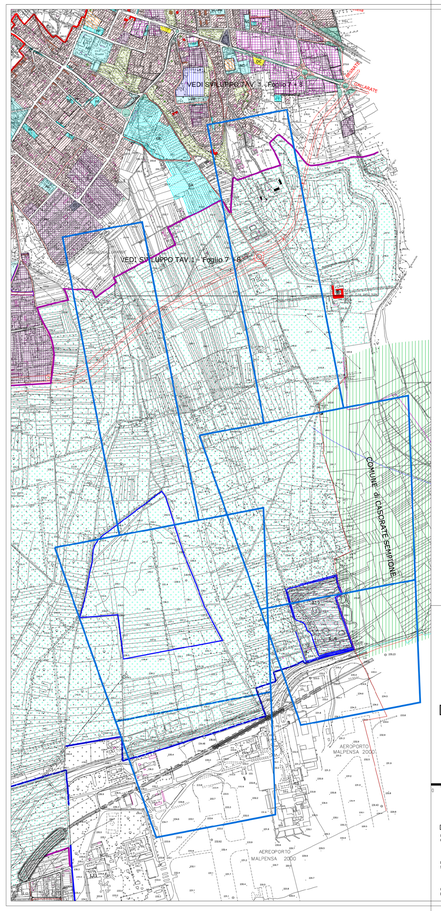

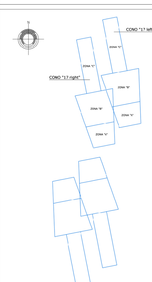

Legenda

CONO "17 right" - 1.837.500,00 mq

PRG - zona D1	12.576,32 mq
Sedime stradale	2.476,29 mq
PRG - zona agricola	86.446,28 mq
PTC - zona G1	1.084.148,25 mq
Piano cave	322.341,24 mq
Sedime nuova circonvallazione	31.906,28 mq
Sedime Aeroportuale Malpensa	297.605,34 mq
totale	1.837.500,00 mq

CONO "17 left" - 1.837.500,00 mq

PRG - zona B1	11.881,36 mq
Sedime stradale	3.895,21 mq
PRG - zona V1	8.538,80 mq
PTC - zona G1	946.659,70 mq
PTC - zona R	82.858,24 mq
Ambiti prioritari di intervento P.T.A.	10.007,58 mq
Sedime nuova circonvallazione	41.545,00 mq
PRG - zona agricola	82.208,39 mq
Comune Casorate S.	460.679,10 mq
Sedime Aeroportuali Malpensa	189.226,62 mq
totale	1.837.500,00 mq

Comune di Somma Lombardo | Comune di Casorate Sempione

Novembre 2008

PIANO di RISCHIO

Art. 707 del CODICE di NAVIGAZIONE

0 250 500 750 1000 metri

PRG VIGENTE con
INDIVIDUAZIONE GEOMETRIA delle ZONE di RISCHIO

TAVOLA **07**

IL SINDACO
Colombo Arch. Guido, Sig.ra Quadro Giuseppina Piera

L' ASSESSORE all' URBANISTICA e VIABILITA'
Sig. Canon Massimiliano, Grasso Geom. Marco

SCALA **1:5.000**

IL RESPONSABILE SETTORE URBANISTICA
Bellanti Arch. Francesco, D'Agata Dott. Adolfo

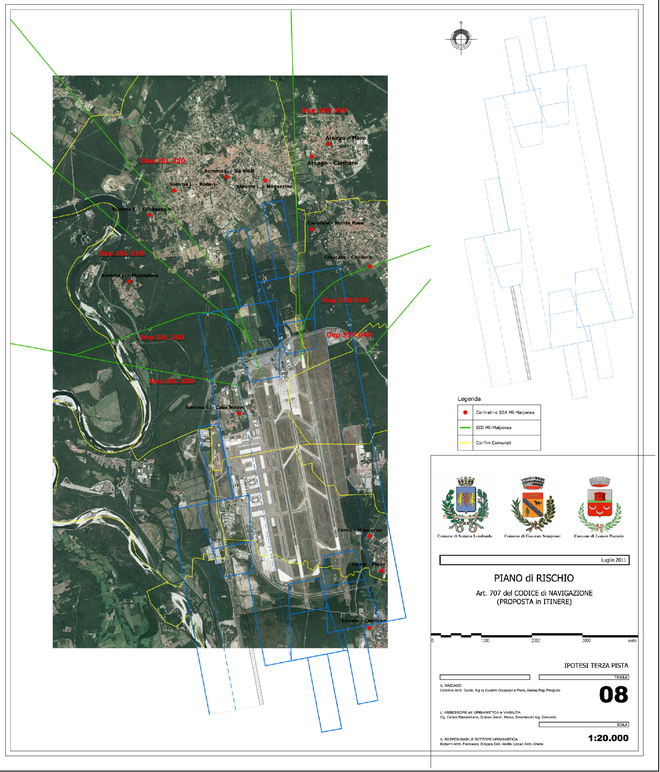

Comune di Somma Lombardo | Comune di Casorate Sempione | Comune di Lonate Pozzolo

Luglio 2011

PIANO di RISCHIO

Art. 707 del CODICE di NAVIGAZIONE
(PROPOSTA in ITINERE)

0 500 1000 1500 2000 metri

IPOTESI TERZA PISTA

TAVOLA **08**

IL SINDACO
Colombo Arch. Guido, Sig.ra Quadro Giuseppina Piera, Gelosa Rag. Piergiulio

L' ASSESSORE all' URBANISTICA e VIABILITA'
Sig. Canon Massimiliano, Grasso Geom. Marco, Simontacchi Ing. Giancarlo

SCALA **1:20.000**

IL RESPONSABILE SETTORE URBANISTICA
Bellanti Arch. Francesco, D'Agata Dott. Adolfo, Locati Arch. Orietta

COMUNE DI SOMMA LOMBARDO
(Provincia di Varese)

PIANO DI GOVERNO DEL TERRITORIO

ai sensi della Legge Regionale per il Governo del Territorio del 11/03/2005 n°12

DOCUMENTO DI PIANO

MODIFICATA A SEGUITO DELLE CONTRODEDUZIONI

Oggetto: PIANO DI RISCHIO AEROPORTO INTERCONTINENTALE MALPENSA 2000
Estratti

Progettisti incaricati
Emilio Cremona
Massimo Giuliani
Riccardo Papa

Collaboratori
Roberto Almagioni
Vera Bertoglio
Marco Cavallotti
Andrea Frigoli
Rosaria Verardi
Marisa Zuzzaro

Sindaco
Guido Colombo

Studio geologico, idrogeologico e P.U.G.G.S.
GEDA s.r.l.

Valutazione Ambientale Strategica
Maria Laura Floris
Annabella Martegani
Alfredo Martegani

Valutazione d'Incidenza su SIC e ZPS
GRAIA s.r.l.

Assessore alla Pianificazione Territoriale
Alberto Bilardo

Responsabile Settore Urbanistica
Stefania Quartieri

Scala: Varie

Data: Luglio 2013

Allegato: A.6.1