


CITTA' DI SOMMA LOMBARDO
PROVINCIA DI VARESE




















Legge Regionale 15 marzo 2016, n. 4
 Regolamento regionale n. 7 del 23 novembre 2017
Documento semplificato del rischio idraulico comunale
 (art. 14 comma 8 R.R. 7/2017)
 Aggiornamento rif. Osservazioni Est Ticino Villorresi 21
 Gennaio 2020

ALLEGATO 3b
CARTA DELLA PERICOLOSITA' IDRAULICA
 scala 1:5'000
 (base topografica: Dati Base Topografico)

settembre 2021

 **STUDIO TECNICO ASSOCIATO DI GEOLOGIA**
 Via Dante Alighieri, 27 - 21045 Gazzaniga (Salmanno) (VA)
 tel. 0332-244100 - fax 0332-270224
 e-mail: studio@sttassociati.it

Dott. geol. Roberto Carinai
 In collaborazione con:
 STUDIO DI INGEGNERIA - ing. Antonino Bai
 Via S. Maria Maddalena, 10 - 21045 Gazzaniga (Salmanno) (VA)
 tel. 0332-242462 - fax 0332-235895
 e-mail: studio@ingegneriabi.it

- Legenda**
-  Contorni comunali
 - Elementi idrografici**
 -  Soggetti non captati a regime stagionale
 -  Specchi d'acqua naturali e artificiali
 -  Fossi e scoline (non computati quali elementi del reticolo idrico minore)
 -  Reticolo idrico Principale (All. A dgr. n. 4287 del 25 ottobre 2012)
 -  Reticolo idrico Principale
 -  Reticolo idrico Minore (Approvato da Regione Lombardia S.T.E.R. Varese prof. ADI 15.2006.0007/46 del 04.10.2006 adottato con DCC n. 20 del 26.03.2008 modificato a seguito osservazioni pervenute)
 -  Reticolo idrico Minore
 -  Reticolo idrico di competenza di Consorzi di Bonifica (All. D dgr. n. 4287 del 25 ottobre 2012)
 -  Reticolo di competenza del Consorzio di Bonifica Est Ticino-Villorresi
 -  Reticolo idrico di competenza diversa
 -  Reticolo idrico di competenza del "Consorzio di Irrigazione della Roggia Strona" (Decreto Reg. Lombardia n. 24832 del 09.12.2002)
- AREE A PERICOLOSITA' IDRAULICA**
- FONTE:** Pianificazione di Bacino (L. 183/89) Piano stralcio per l'Assetto idrogeologico (PAI) Fogli 094-I, 094-II, 095-III, 095-IV
-  Limite tra la fascia A e la fascia B
 -  Limite tra la fascia B e la fascia C
 -  Limite esterno della fascia C
- FONTE:** P.G.R.A. Pericolosità reticolo principale
-  Elevata probabilità di alluvioni (H)
 -  Media probabilità di alluvioni (M)
 -  Scarsa probabilità di alluvioni o scenari di eventi estremi (L)
 -  Media probabilità di alluvioni (M)

