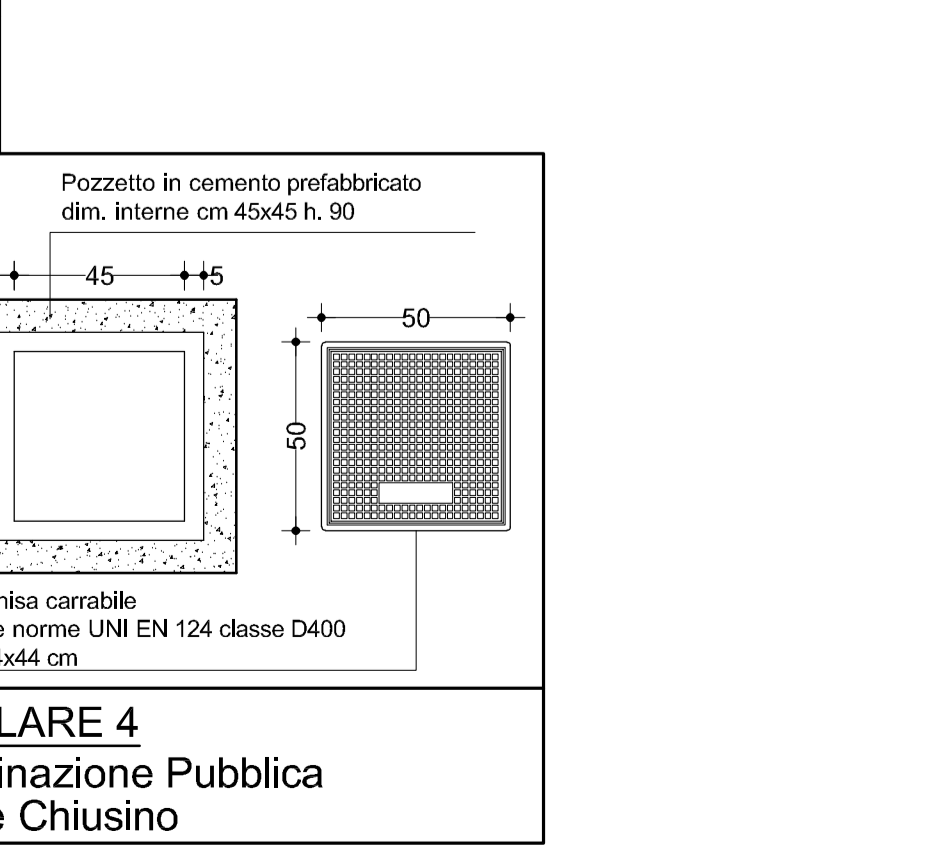
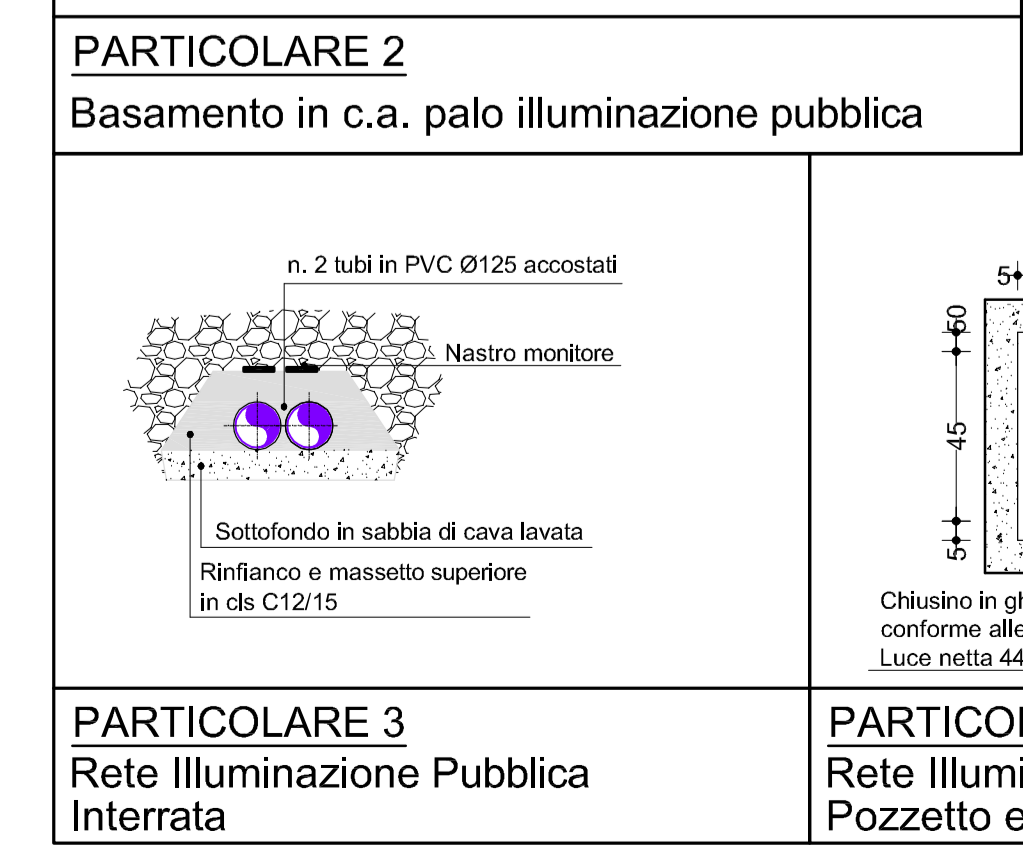
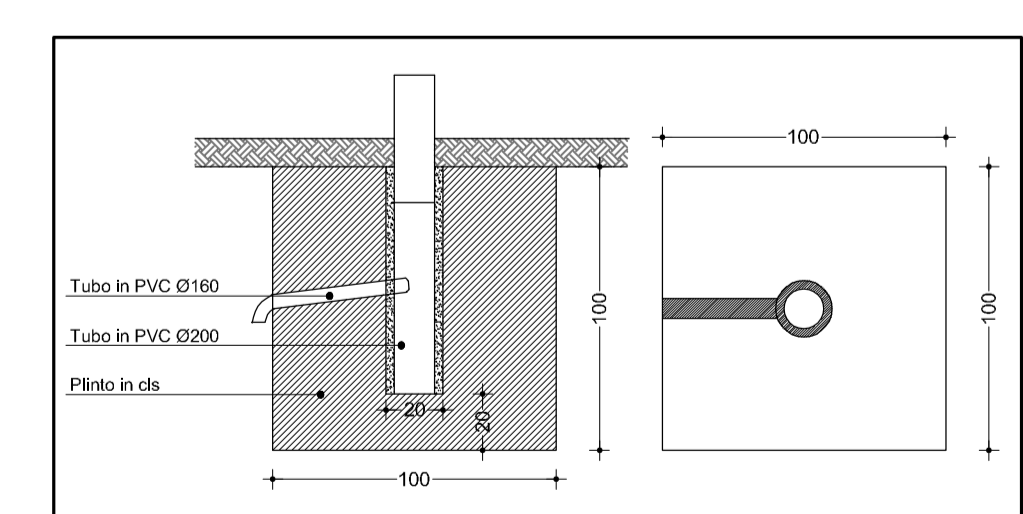
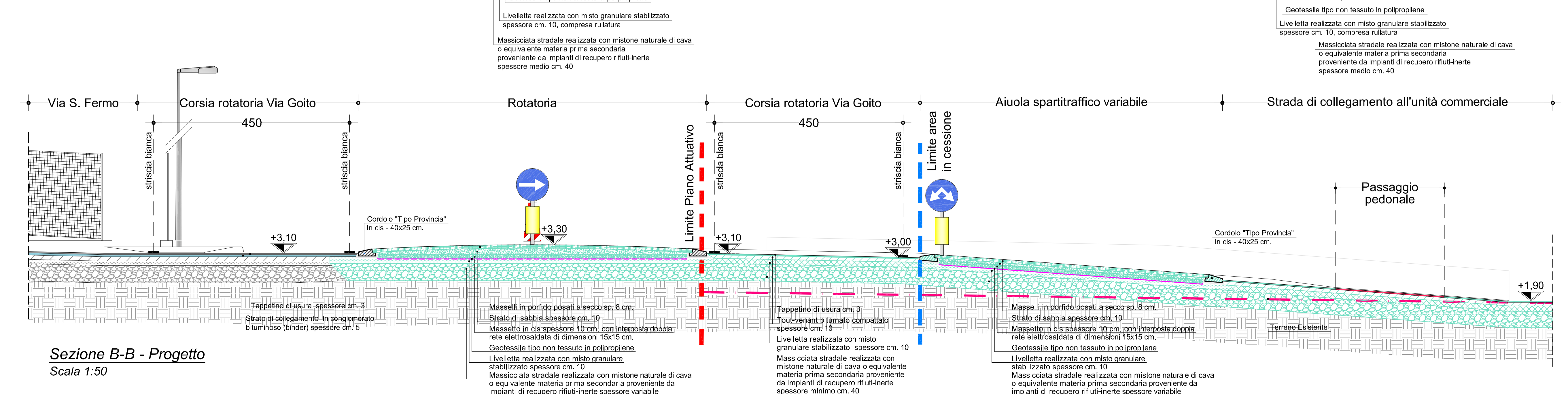
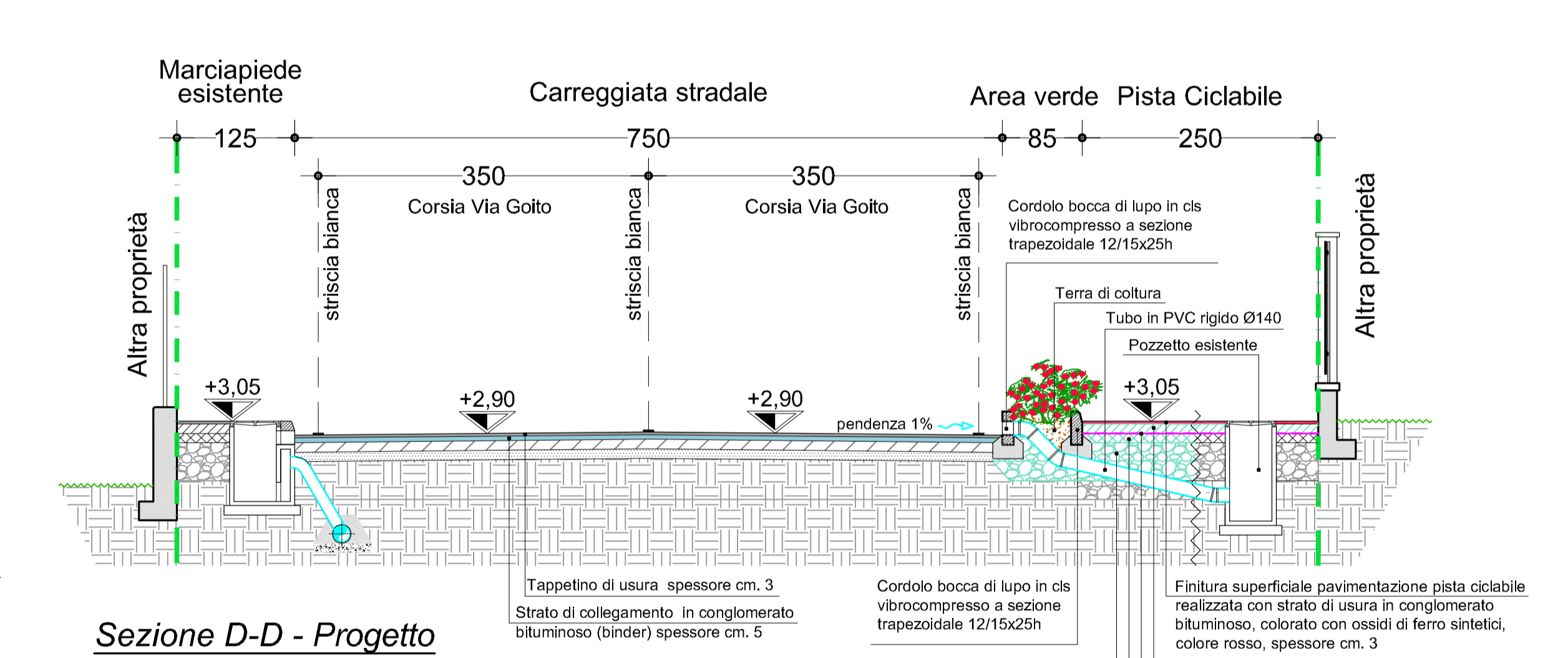
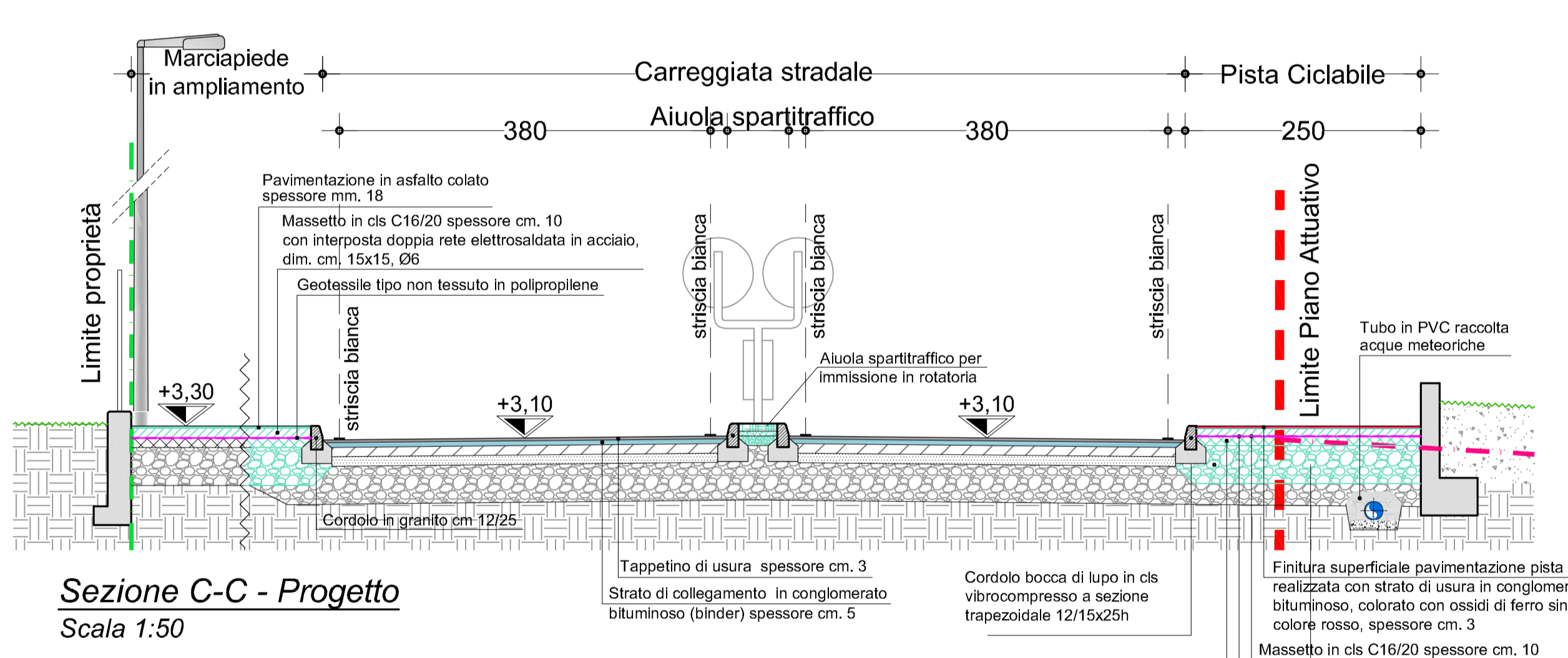
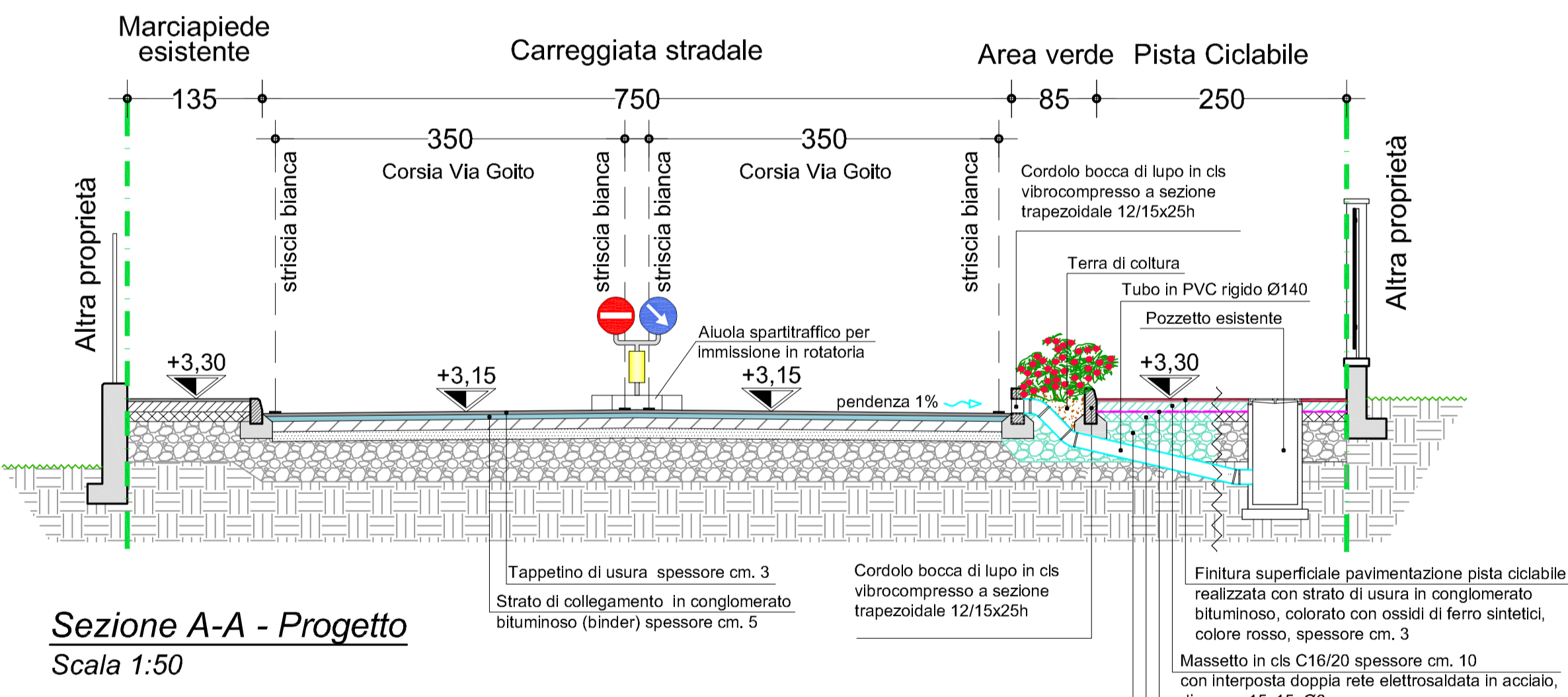
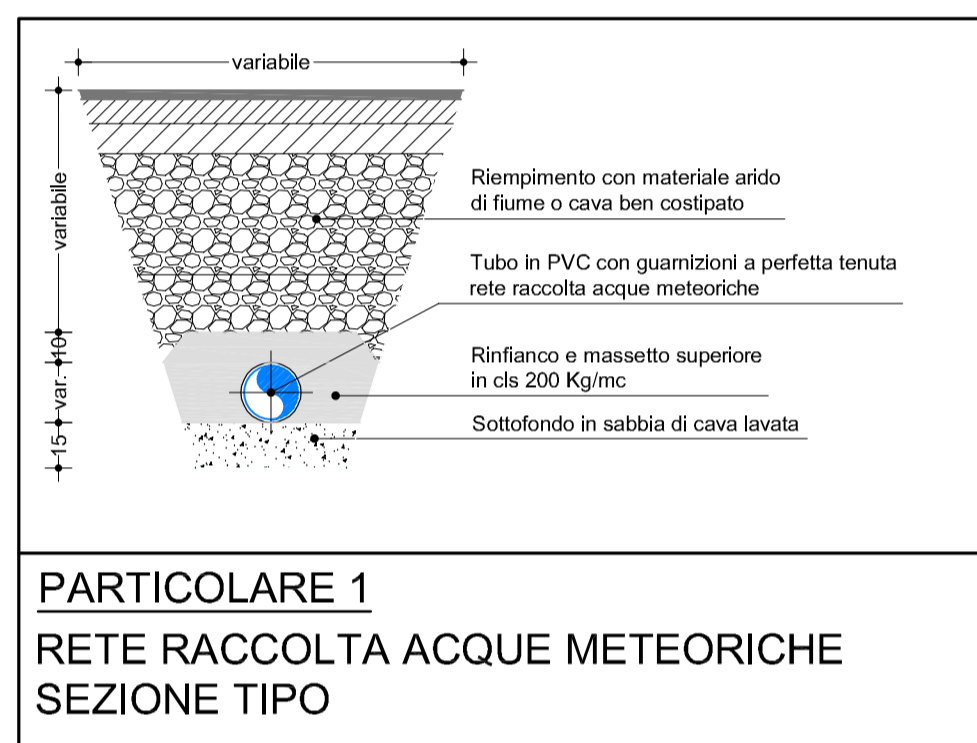


LEGENDA	
	PERIMETRO PIANO ATTUATIVO
	Superficie a standard da assoggettare a servizi di uso pubblico
	Strada pavimentata con asfalto
	Marciaiede pavimentato con asfalto
	Pista ciclopedonale
	Spartitraffico pavimentato con porfido
	Superficie a verde drenante
	Superficie a verde drenante - altra proprietà
	Posizione segnaletica stradale verticale
	Rete aerea ENEL
	Rete aerea illuminazione pubblica
	Palo illuminazione pubblica
	Rete interrata Telecom
	Palo rete Telecom
	Armadio rete Telecom
	Pozzetto rete Telecom
	Rete idrica comunale
	Diámetro conduttura Ø3-Ø3 mm
	Rete gas metano
	Rete fognatura mista comunale
	Tubo in ghisa Ø110
	Pozzetto rete fognatura mista comunale
	Rete raccolta acque meteoriche comunale
	Bocca lupala
RETI IN PROGETTO	
	Rete interrata illuminazione pubblica
	Rete aerea illuminazione pubblica
	Rete raccolta acque meteoriche comunale
	Bocca lupala



COMMITTENTE	DIRETTORE LAVORI	COSTRUTTORE
<b>SP</b> STUDIO TECNICO DI PROGETTAZIONE <b>Ing. SAPORITI PIERLUIGI</b> via Cavour, 34 - Bolladello di Cairate (VA) Tel. 0331 310800 - Fax. 0331 310655 - E-mail: info@studiosaporiti.eu		
TAVOLA N.	OGGETTO:	COMMITTENTE
<b>13a</b>	PIANO ATTUATIVO AREA H via Giusti - via Goito SOMMA LOMBARDO (VA)	IMMOBILIARE AGRISA s.r.l. via Del Cipressi, n. 17 21019, Somma Lombardo (VA)
Novembre 2022	REALIZZAZIONE EDIFICIO A DESTINAZIONE COMMERCIALE	
Aggiornamenti:	Oggetto:	Rif. Comm.
		<b>284</b>
SCALA	DISEGNO	PROGETTISTA
1:100	OPERE DI URBANIZZAZIONE Rotatoria via Goito	