

# COMUNE DI S. PIETRO AL TANAGRO

Provincia di Salerno

Data: Gennaio 1999

Scala 1:500

Tavola n 11

## PIANO DI RECUPERO ZONA A1

PROGETTO


ELENCO CATASTALE DELLE PROPRIETA' DA ESPROPRIARE  
PIANO PARTICELLARE GRAFICO E DESCRITTIVO

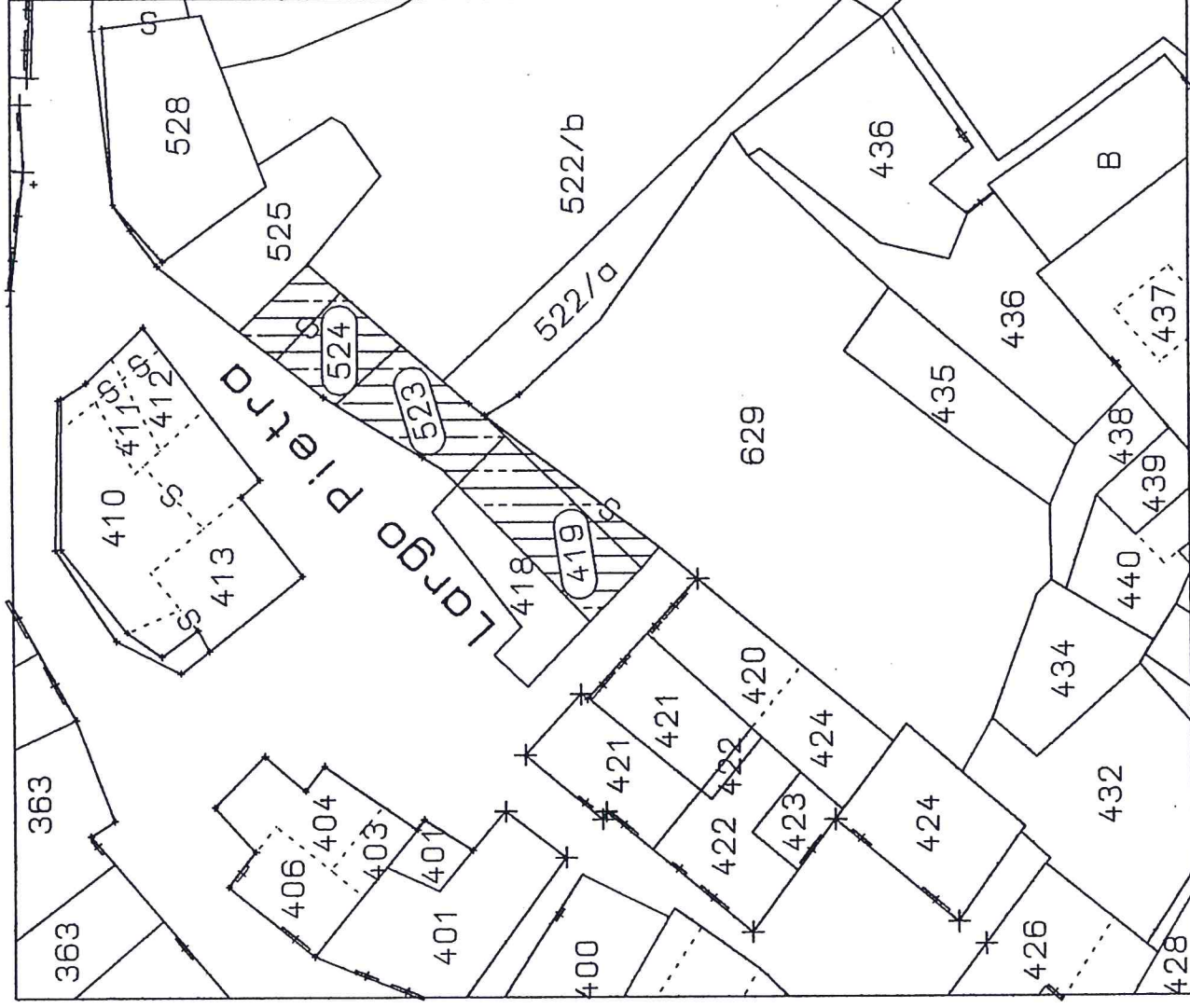


Progettisti Incaricati.

Arch. Claudio Di Donato Ing. Giuseppe Mallandi Ing. Gianpiro Tierno

COMUNE DI SAN PIETRO AL TANAGRO  
Provincia di Salerno  
Stralcio Mappa Catastale  
Rapp. 1:500  
(zona Largo Pietra)

 Area di sedime di fabbricati



# COMUNE DI SAN PIETRO AL TANAGRO

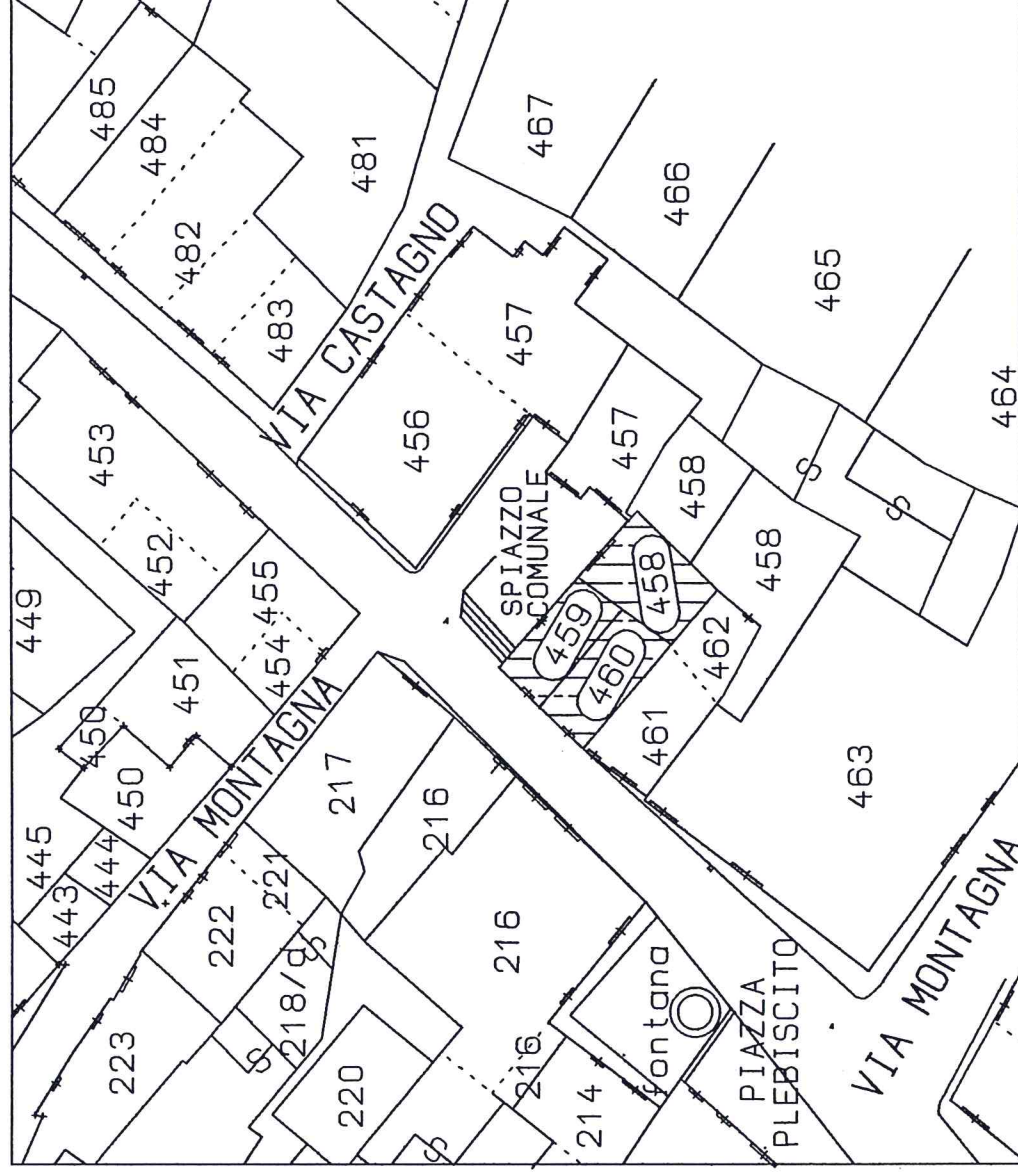
Provincia di Salerno

Stralcio Mappa Catastale

Rapp. 1:500

(zona Corso San Giuseppe)

 Area di sedime di fabbricati  
da delocalizzare su area da  
assegnare







MINISTERO FINANZE DIPARTIMENTO TERRITORIO CENTRO INFORMATIVO DIV. XII  
REPARTO ANALISI E PROGRAMMAZIONE PER L'AUTOMAZIONE LOCALE - VERSIONE 2.1

INTERROGAZIONE PER PARTICELLA

CATASTO TERRENI

COMUNE: SAN PIETRO AL TANAGRO

PARTITA: 1

FOGLIO: 8 NUMERO: 419

SUPERFICIE: 64

REDDITO DOMINICALE : 0

QUALITA' : ENTE URBANO

REDDITO AGRARIO : 0

CLASSE :

INTESTAZIONE

MINISTERO FINANZE DIPARTIMENTO TERRITORIO CENTRO INFORMATIVO DIV. XII  
REPARTO ANALISI E PROGRAMMAZIONE PER L'AUTOMAZIONE LOCALE - VERSIONE 2.1

INTERROGAZIONE PER PARTICELLA

CATASTO TERRENI

COMUNE: SAN PIETRO AL TANAGRO

PARTITA: 8255

FOGLIO: 8 NUMERO: 523

SUPERFICIE: 49                      REDDITO DOMINICALE : 1.151  
QUALITA' : SEMINATIVO            REDDITO AGRARIO    : 612  
CLASSE    : 1

INTESTAZIONE

- 1 DI MATTEO LUIGI NATO A SAN PIETRO AL TANAGRO (SA) IL 07/01/50  
C.F.=DMTLGU50A071089S PROPRIETARIO PER 1/2
- 2 IMPROTA MARIA ROSARIA NATA A NAPOLI (NA) IL 30/06/49  
C.F.=MPRKR349M70F339P PROPRIETARIO PER 1/2

\*\*\*\* COPIA NON COMMERCIALIZZABILE \*\*\*\*

FINE

MINISTERO FINANZE DIPARTIMENTO TERRITORIO CENTRO INFORMATIVO DIV. XII  
REPARTO ANALISI E PROGRAMMAZIONE PER L'AUTOMAZIONE LOCALE - VERSIONE 2.1

INTERROGAZIONE PER PARTICELLA

CATASTO TERRENI

COMUNE: SAN PIETRO AL TANAGRO

PARTITA: 8253

FOGLIO: 8 NUMERO: 524

SUPERFICIE: 56	REDDITO DOMINICALE : 0
QUALITA' : FABB RURALE	REDDITO AGRARIO : 0
CLASSE :	

INTESTAZIONE

- 1 DI MATTEO LUIGI NATO A SAN PIETRO AL TANAGRO (SA) IL 07/01/50  
C.F.=DMTLGUS0A071089S PROPRIETARIO PER 3/7
- 2 FRANCO ELISABETTA FU NICOLA PROPRIETARIO PER 1/7
- 3 IMPROPTA MARIA ROSARIA NATA A NAPOLI (NA) IL 30/08/49 PROPRIETARIO PER  
3/7



MINISTERO FINANZE DIPARTIMENTO TERRITORIO CENTRO INFORMATIVO DIV. XII  
REPARTO ANALISI E PROGRAMMAZIONE PER L'AUTOMAZIONE LOCALE - VERSIONE 2.1

INTERROGAZIONE PER PARTICELLA

CATASTO TERRENI

COMUNE: SAN PIETRO AL TANAGRO

PARTITA: 8254

FOGLIO: 8 NUMERO: 629

SUPERFICIE: 7.83                      REDDITO DOMINICALE : 23.881  
QUALITA' : SEMIN ARBOR              REDDITO AGRARIO : 15.268  
CLASSE : 1

INTESTAZIONE

- 1 DI MATTEO LUIGI NATO A SAN PIETRO AL TANAGRO (SA) IL 07/01/50  
C.F.=DHTLGS06A071089S PROPRIETARIO PER 3/4
- 2 IMPROTA MARIA ROSARIA NATA A NAPOLI (NA) IL 30/08/49  
C.F.=MPPRHS49H70F839P PROPRIETARIO PER 1/4

\*\*\*\* COPIA NON COMMERCIALIZZABILE \*\*\*\*

FINE

MINISTERO FINANZE DIPARTIMENTO TERRITORIO CENTRO INFORMATIVO DIV. XII  
REPARTO ANALISI E PROGRAMMAZIONE PER L'AUTOMAZIONE LOCALE - VERSIONE 2.1

INTERROGAZIONE PER PARTICELLA

CATASTO TERRENI

COMUNE: SAN PIETRO AL TANAGRO

PARTITA: 9096

FOGLIO: 8 NUMERO: 459

SUPERFICIE: 31                      REDDITO DOMINICALE : 0  
QUALITA' : FABB RURALE            REDDITO AGRARIO : 0  
CLASSE :

INTESTAZIONE

- 1 ESPOSITO ADRIANA NATA A NAPOLI (NA) IL 17/06/33 C.F.=SPSDRNG5H57F839G  
PROPRIETARIO PER 2/36
- 2 QUARANTA DOMENICO NATO A PELLA (SA) IL 29/08/68 PROPRIETARIO PER 3/36
- 3 QUARANTA GIOVANNINA NATA A SAN PIETRO AL TANAGRO (SA) IL 24/11/23  
PROPRIETARIO PER 18/36
- 4 QUARANTA GIUSEPPE NATO A SAN PIETRO AL TANAGRO (SA) IL 04/05/25  
PROPRIETARIO PER 6/36
- 5 QUARANTA MARIA ANTONIETTA NATA A PELLA (SA) IL 05/10/74 PROPRIETARIO  
PER 3/36
- 6 QUARANTA MARIA SABRINA NATA A SALERNO (SA) IL 22/08/58 PROPRIETARIO PER  
2/36
- 7 QUARANTA SERENELLA NATA A SALERNO (SA) IL 10/07/63  
C.F.=QRNSNL63L50H703V PROPRIETARIO PER 2/36

MINISTERO FINANZE DIPARTIMENTO TERRITORIO CENTRO INFORMATIVO DIV. XII  
REPARTO ANALISI E PROGRAMMAZIONE PER L'AUTOMAZIONE LOCALE - VERSIONE 2.1

INTERROGAZIONE PER PARTICELLA

CATASTO TERRENI

COMUNE: SAN PIETRO AL TANAGRO

PARTITA: 9093

FOGLIO: 8      NUMERO: 460

SUPERFICIE: 34                      REDDITO DOMINICALE : 0  
QUALITA' : FABB RURALE              REDDITO AGRARIO : 0  
CLASSE :

INTESTAZIONE

1 QUARANTA DOMENICO NATO A PULLA (SA) IL 29/08/68 PROPRIETARIO PER 1/2  
2 QUARANTA MARIA ANTONIETTA NATA A PULLA (SA) IL 05/10/74 PROPRIETARIO  
PER 1/2

MINISTERO FINANZE    DIPARTIMENTO TERRITORIO    CENTRO INFORMATIVO DIV. XII  
REPARTO ANALISI E PROGRAMMAZIONE PER L'AUTOMAZIONE LOCALE - VERSIONE 2.1

INTERROGAZIONE PER PARTICELLA

CATASTO TERRENI

COMUNE: SAN PIETRO AL TANAGRO

PARTITA: 1

FOGLIO: 8    NUMERO: 418

SUPERFICIE: 53                      REDDITO DOMINICALE : 0  
QUALITA' : ENTE URBANO              REDDITO AGRARIO    : 0  
CLASSE :

INTESTAZIONE