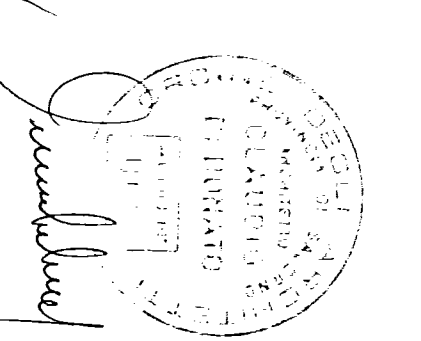


COMUNE DI S. PIETRO AL TANAGRO
Provincia di Salerno



Data: Gennaio 1999
Scala 1:
Tavola n 4/BIS

PIANO DI RECUPERO
ZONA A1

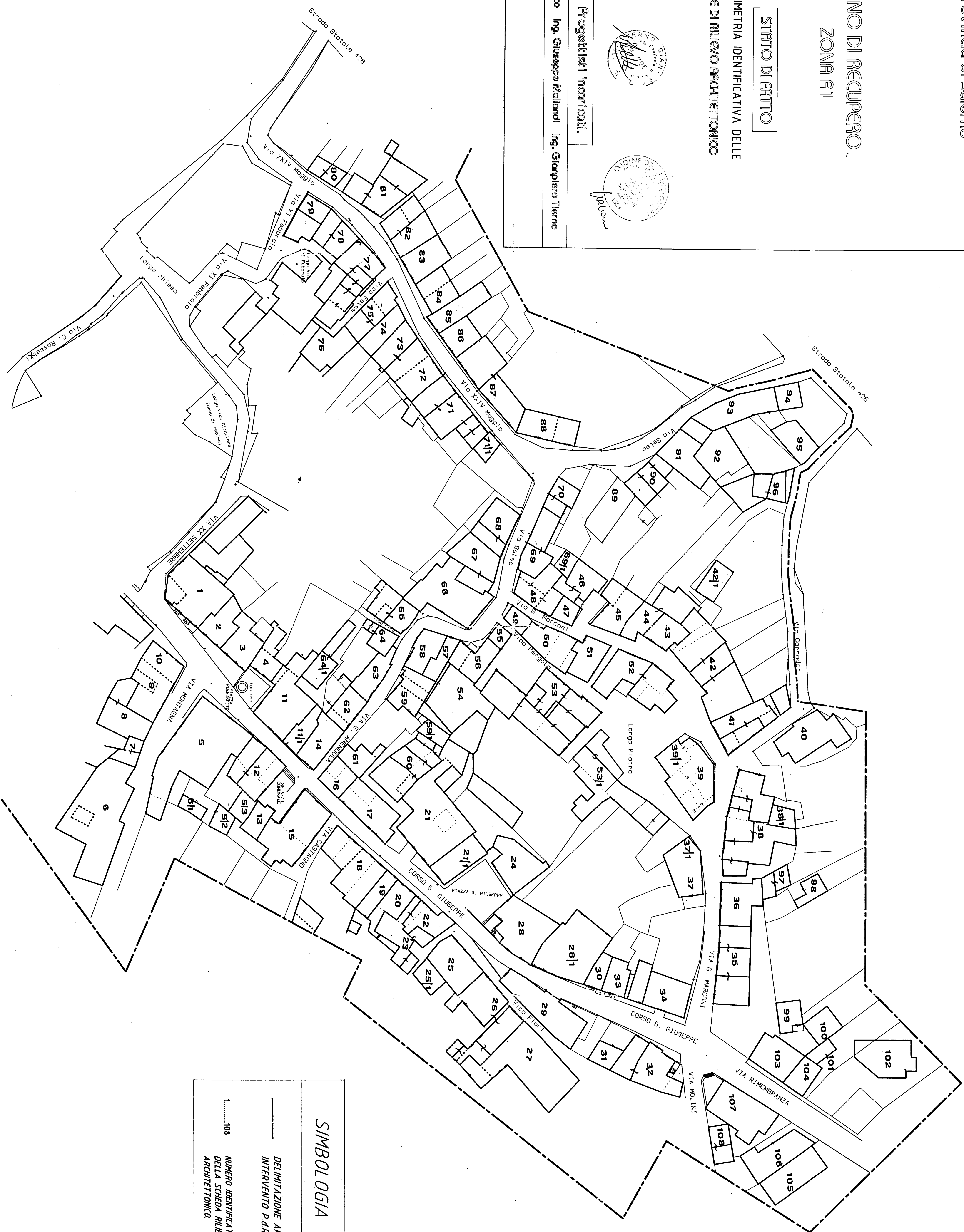
STATO DI FATTO
PLANIMETRIA IDENTIFICATIVA DELLE
SCHEDE DI RILEVO ARCHITETTONICO



Progettisti incaricati:



Arch. Claudio Di Donato Ing. Giuseppe Malandrì Ing. Gianpiero Tierno



SIMBOLOGIA	
	DELIMITAZIONE AREA DI INTERVENTO P.d.R.
1.....108	NUMERO IDENTIFICATIVO DELLA SCHEDA RILEVO ARCHITETTONICO.