

REGIONE PIEMONTE PROVINCIA DI ASTI

# COMUNE DI CASTELL'ALFERO

Piano Regolatore Generale

VARIANTE STRUTTURALE  
ex 4° comma, art. 17, L.R. 56/77 e s.m. ed i.  
ADEGUAMENTO ALLA C.P.G.R. 7/LAP/96 E AL P.A.I.

ALLEGATO  
**5** geo

## CARTA DELL'ACCLIVITA'

SCALA 1:10.000

Cartografia tratta da Carta Tecnica Regionale  
F: 157/50, 175020, 175030

IL SINDACO

IL SEGRETARIO  
COMUNALE

IL RESPONSABILE  
DEL PROCEDIMENTO

DATA:

AGG.TO:






SETTEMBRE 2006

Dott. Geologo **MASSIMO BIASETTI**

Studio Associato **TERRITORIUM**  
13835 Trivero (BI) - via G. Marconi 32

tel. e fax 015/75024 - E mail: ufficio@territorium.191.it

### CLASSI DI ACCLIVITA'

-  0° - 5°
-  5° - 15°
-  15° - 25°
-  25° - 35°
-  > 35°

