

OGGETTO: VERIFICA DI CONGRUITA' DEI CONTENUTI DELLA VARIANTE STRUTTURALE N. 2 AL P.R.G. C. VIGENTE (G.L. R. 1/2007 - EX L. COM. N. 1) CON IL SISTEMA DI ZONAZIONE E CON LA PROSSIMA DI ZONAZIONE AD USO RESIDENTIVO AI SENSI DELLA L. N. 50/1983

ALLEGATO AL PRODOTTO: VERBALE

PRODOTTO DA: **09/09/09** DATA: **02/09/09**

RESPONSABILE DEL PRODOTTO: **DOTT. ING. RENATO SANTERIO**

REDAZIONE E TECNICO COMPETENTE IN: **02**




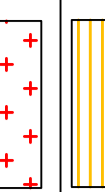
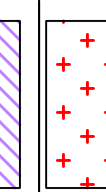

ACQUA AMBITUALE: **02**

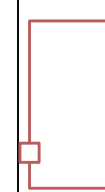
STUDIO D'INGEGNERIA: **Via Garibaldi, 98 - 14100 Aul - tel. 0141/324891 - fax. 0141/925283**


FASE: **IV**
FINALITA': **STAZIONE**
ZONA: **INDUSTRIALE**


6

LEGENDA

COL.	CLASSE	DEFINIZIONE
	I	AREE PARTICOLARMENTE PROTETTE
	II	AREE AD USO PREVALENTEMENTE RESIDENZIALE
	III	AREE DI TIPO MISTO
	IV	AREE DI INTENSA ATTIVITA' UMANA
	V	AREE PREVALENTEMENTE INDUSTRIALI
	VI	AREE ESCLUSIVAMENTE INDUSTRIALI

 FASCIA "A" DI PERTINENZA DELLE INFRASTRUTTURE DI TRASPORTO FERROVIARIO (Rif. D.P.R. 18/11/98, N. 459)

 FASCIA "B" DI PERTINENZA DELLE INFRASTRUTTURE DI TRASPORTO FERROVIARIO (Rif. D.P.R. 18/11/98, N. 459)

 DELIMITAZIONE AREE OGGETTO DI VERIFICA DI CONGRUITA'

