SCHEDA D'INTERVENTO - 5 -

LOCALIZZAZIONE

CATASTALE	Foglio 16, mappali 320 e 321
P.R.G.	
AREA NORMATIVA	Area agricola
VINCOLI AMBIENTALI	Fascia di rispetto art. 142 del D.Lgs. n. 42/04 (Fascia fluviale) Fascia di rispetto art. 136 del D.Lgs. n. 42/04 (Strada dei vini) Perimetro sito di interesse comunitario SIC
GEOMORFOLOGICA	Classe 2.3 e 3a.2
ACUSTICA	Classe II Aeree ad uso prevalentemente residenziale
PERIMETRAZIONE	Contiguo alla proposta di perimetrazione dei centri e nuclei abitati

P.T.P.

- **SISTEMA DELL'ASSETTO IDROGEOLOGICO (rif. Tav. 1B)**

Parte ARAP 1 e parte ARAP2

- **SISTEMA DELL'ASSETTO STORICO-CULTURALE E PAESAGGISTICO (rif. Tav. 02)**

AREA AD ELEVATA QUALITA' PAESISTICA E AMBIENTALE, SUB AREA A VALENZA STORICO CULTURALE N. 14 - COLLINE ASTIGIANO DI MONTECHIARO
RILIEVI COLLINARI CENTRALI

- **SISTEMA DELL'ASSETTO NATURALE E AGRICOLO FORESTALE (rif. Tav. 03)**

SITI DI INTERESSE COMUNITARIO (SIC)
FASCIA TAMPONE DEL TANARO E DEL BELBO
VINCOLO IDROGEOLOGICO

- **SISTEMA AMBIENTALE (rif. Tav. 04)**

AMBITO DI CRITICITA' , BACINI E SOTTOBACINI AD ELEVATA CRITICITA'

- **SISTEMA RELAZIONALE - INFRASTRUTTURALE (rif. Tav. 05)**

AREA NON INTERESSATA DA SPECIFICA PRESCRIZIONE

- **SISTEMA DELL'ASSETTO ECONOMICO - INSEDIATIVO (rif. Tav. 06)**

RETE COMMERCIALE	Comuni minori della rete secondaria
SISTEMA PRODUTTIVO	Ambito produttivo di I° Livello

INTERVENTO

URBANISTICO	Parte Area di completamento a prevalente destinazione residenziale b.3 30 e parte area a verde privato
EDILIZIO	Intervento di completamento del tessuto residenziale esistente Superficie fondiaria 910 mq - Volume 546 mc

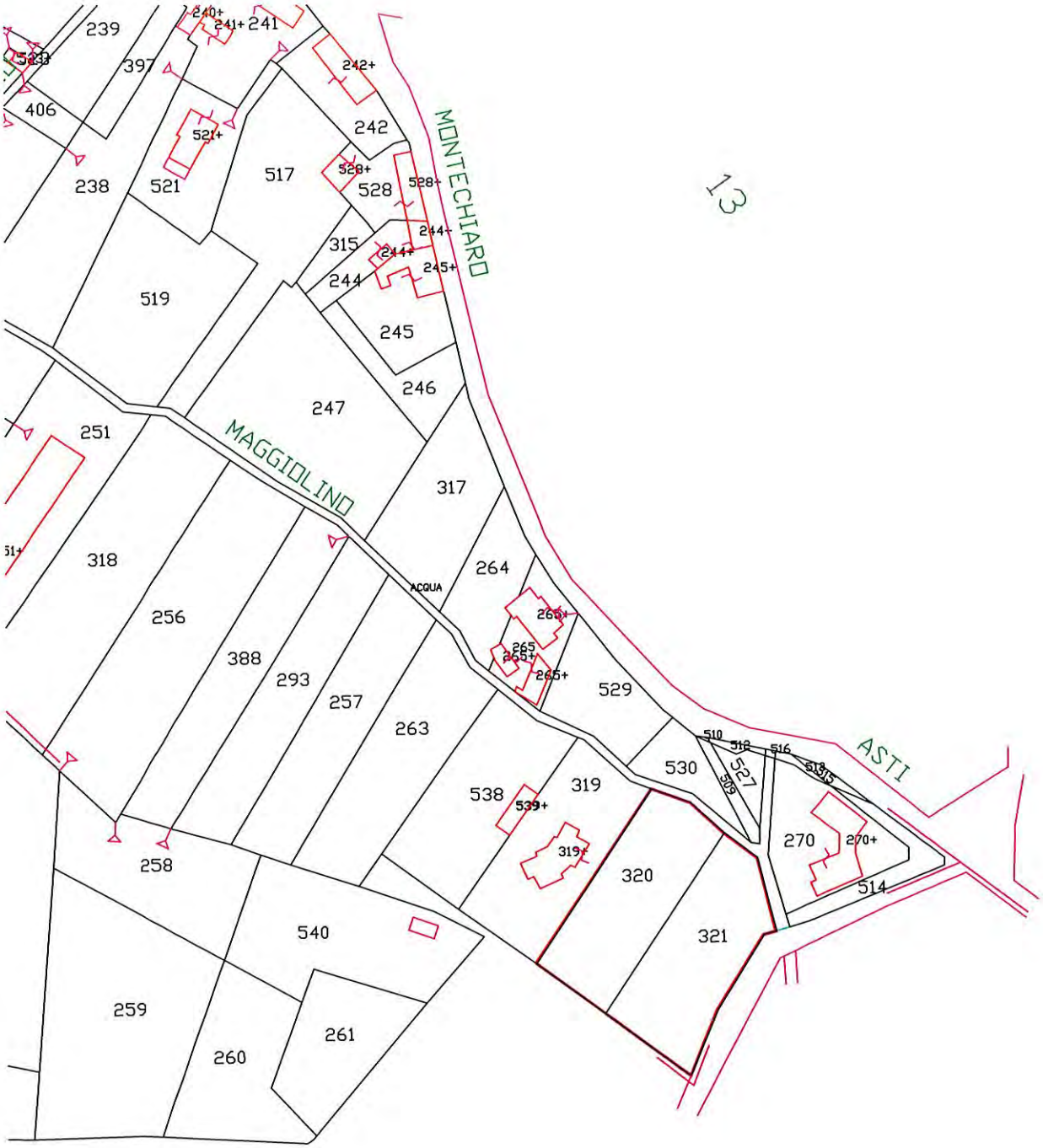

MONTECHIARO
MAGGIOLINO
ASTI
ACQUA
239
240+
241+
241
397
406
242+
242
521+
521
517
528+
528
238
315
244+
245+
244
519
245
246
247
251
317
318
264
256
265+
265
388
293
257
263
529
510
512
516
518
515
530
527
509
538
539+
319
319+
270
270+
514
258
320
321
540
259
261
260

13

17

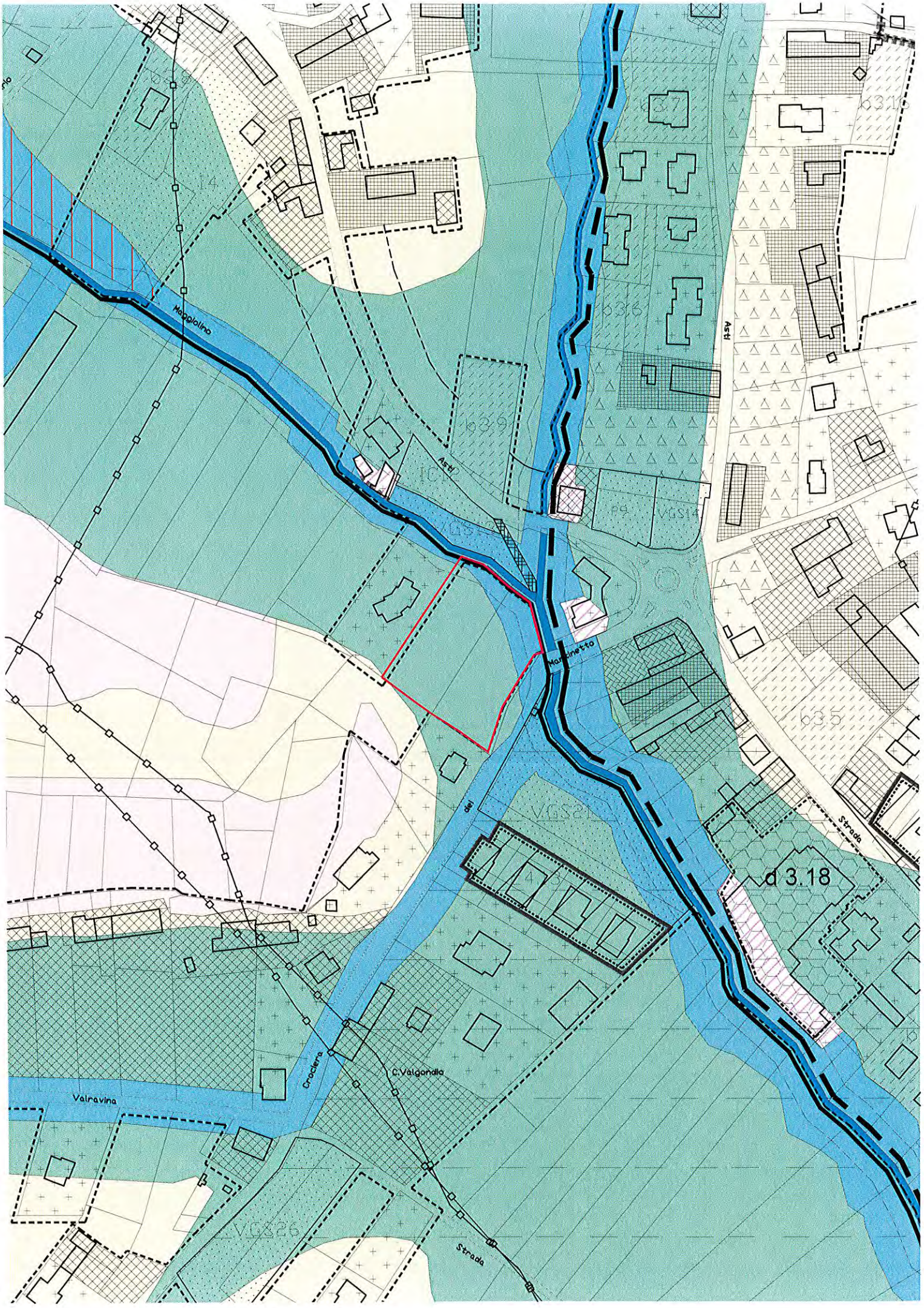

Maggiolino
Asti
Asti
Mandinetto
del
Strada
d 3.18
Crociera
C.Valgondio
Valravina
Strada

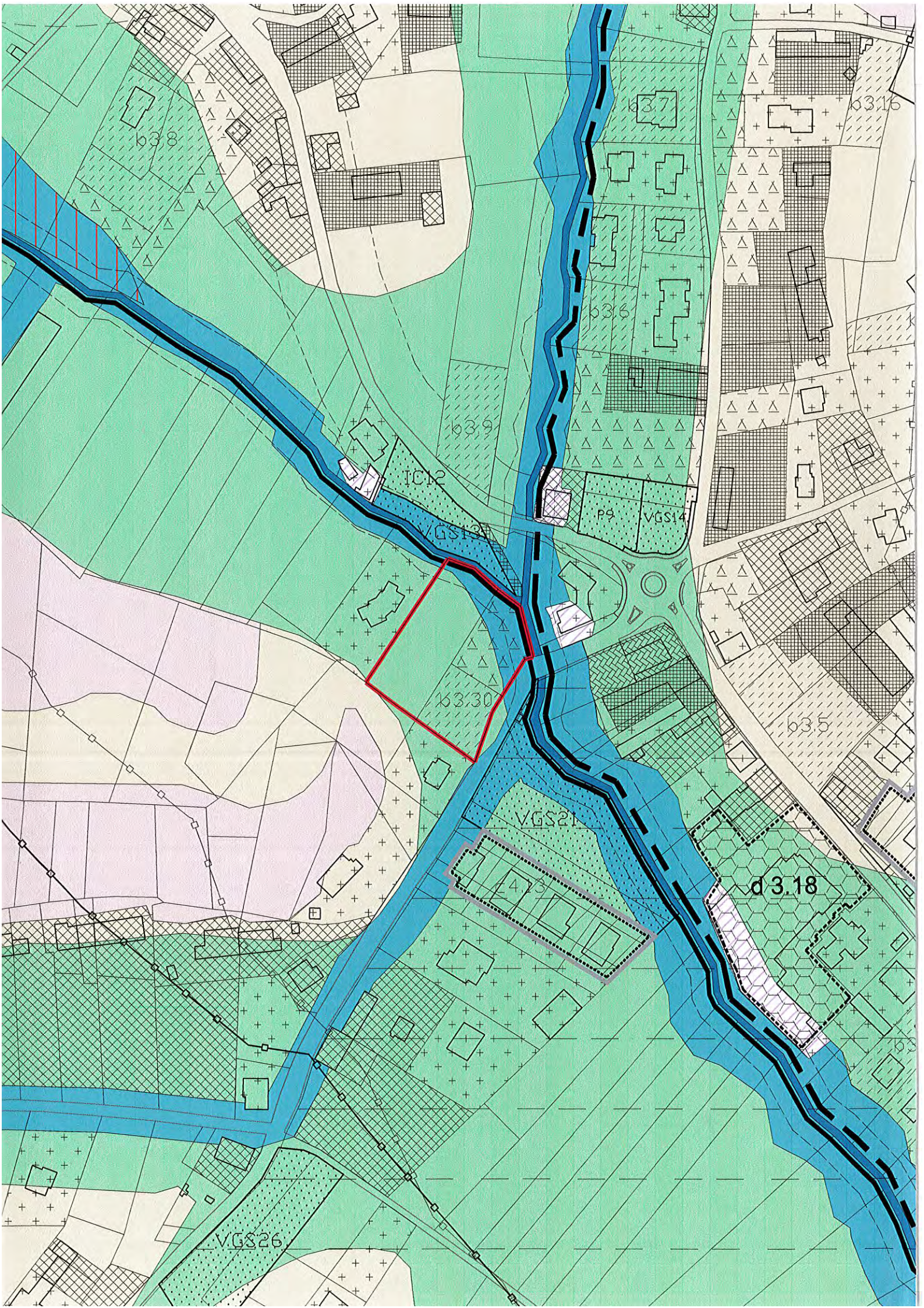
b3.8
b3.7
b3.16
b3.6
b3.9
IC12
VGS13
P9
VGS14
b3.30
b3.5
VGS21
Z4.3
d 3.18
VGS26

50
300 m
Google Earth
© 2017 Google

Google Earth
© 2017 Google