

COMITENTE:  
COMUNE DI CASTELL'ALFERO (AT)







OGGETTO:  
PIANO DI CLASSIFICAZIONE ACUSTICA DEL TERRITORIO COMUNALE  
L.O. n. 44795 - L.R. n. 52/2000 - D.G.R. n. 85-3802 del 06/06/01


FASE IV  
Territorio  
comunale


ALLEGATO AL PROGETTO:		SCALE:	DISEGNO N°:
N:	2153/15	REV:	00
DATA:	00	DATA:	
TECNICO COMPETENTE IN:		REV:	00
ACUSTICA AMBIENTALE:		DIS:	
		S.B.	5
		EX TAV:	14

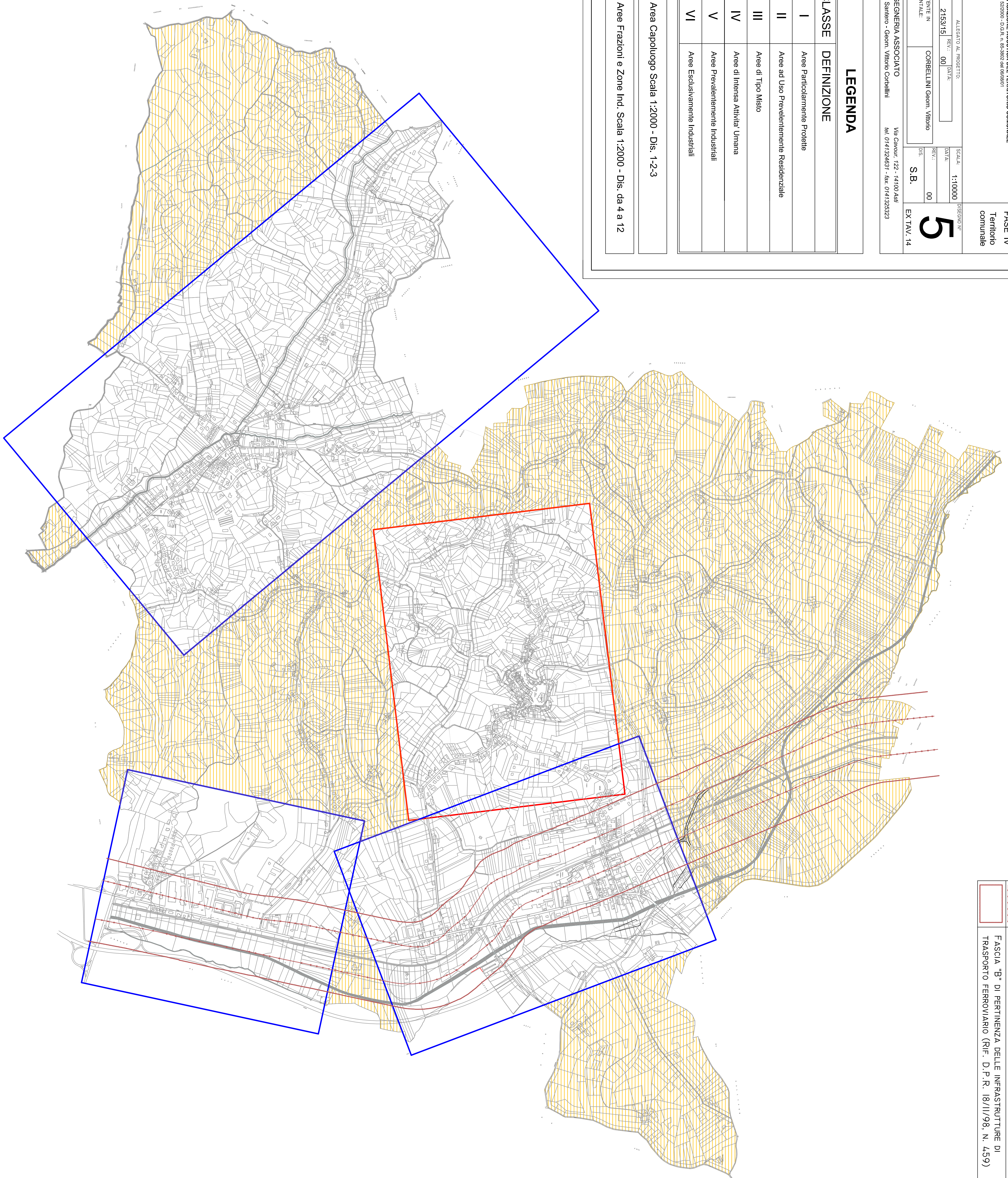
STUDIO DI INGEGNERIA ASSOCIATO  
Via Cavour, 122 - 14100 Asti  
Dott. Ing. Renato Santero - Geom. Vittorio Corbellini  
tel. 0141/324631 - fax 0141/325233

### LEGENDA

COL.	CLASSE	DEFINIZIONE
	I	Aree Particolarmente Protette
	II	Aree ad Uso Prevalentemente Residenziale
	III	Aree di Tipo Misto
	IV	Aree di Intensa Attività Umana
	V	Aree Prevalentemente Industriali
	VI	Aree Esclusivamente Industriali

 Area Capoluogo Scala 1:2000 - Dis. 1-2-3

 Aree Frazioni e Zone Ind. Scala 1:2000 - Dis. da 4 a 12



 FASCIA "A" DI PERTINENZA DELLE INFRASTRUTTURE DI TRASPORTO FERROVIARIO (RIF. D.P.R. 18/11/98, N. 459)

 FASCIA "B" DI PERTINENZA DELLE INFRASTRUTTURE DI TRASPORTO FERROVIARIO (RIF. D.P.R. 18/11/98, N. 459)