














Dati del soggetto

Partita IVA: 00192130052
Denominazione: COMUNE DI CALAMANDRANA
Sede: CALAMANDRANA (AT)
Catasto: FABBRICATI




Elenco Unità Immobiliari Individuate

N.	Stato	Titolarità	Ubicazione	Foglio	Particella	Sub	Z.C.	Categoria	Classe	Consistenza	Rendita	Partita	Aggiornato al
1		Dal 28/04/2021 PROPRIETA' per 1/1	CALAMANDRANA (AT) FRAZIONE QUARTINO SNC Piano T	3	470		-	F/1	-				31/05/2021
2		Dal 28/04/2021 PROPRIETA' per 1/1	CALAMANDRANA (AT) FRAZIONE QUARTINO SNC Piano T	3	478		-	F/1	-				31/05/2021
3		Dal 28/04/2021 PROPRIETA' per 1/1	CALAMANDRANA (AT) FRAZIONE QUARTINO 51 Piano T-1-2	3	480		-	F/1	-				31/05/2021
4		Dal 07/04/2003 PROPRIETA' per 1/1	CALAMANDRANA (AT) FRAZIONE QUARTINO Piano T	3	526		-	F/1	-				31/05/2021
5		Dal 07/04/2003 PROPRIETA' per 1/1	CALAMANDRANA (AT) FRAZIONE QUARTINO Piano T	3	527		-	F/1	-				31/05/2021
6		Dal 22/06/2012 PROPRIETA' per 1000/1000	CALAMANDRANA (AT) FRAZIONE VALLE SAN GIOVANNI	3	612	1	-	E/9	-		€ 1.451,52		31/05/2021
7		Dal 28/04/2021 PROPRIETA' per 1/1	CALAMANDRANA (AT) REGIONE GARBAZZOLA Piano T	4	461		-	F/1	-				31/05/2021
8		Dal 31/05/2018 PROPRIETA' per 1/1	CALAMANDRANA (AT) PIAZZA MARTIRI DELLA LIBERTA' SNC Piano T	5	109	5	-	E/3	-		€ 3.891,00		31/05/2021
9		Dal 15/09/1989 al 29/02/2008 PROPRIETA' PER L'AREA	CALAMANDRANA (AT) VIA ROMA Piano S1-T	5	598	2	-	A/2	2	6,5 vani	€ 369,27		31/05/2021
10		Dall'IMPIANTO al 15/09/1989 PROPRIETA' PER L'AREA	CALAMANDRANA (AT) VIA ROMA Piano S1-T	5	598	2	-	A/2	2	6,5 vani	€ 369,27		31/05/2021
11		Dal 15/09/1989 PROPRIETA' PER L'AREA	CALAMANDRANA (AT) VIA ROMA Piano S1-T	5	598	3	-	A/2	2	5,5 vani	€ 312,46		31/05/2021
12		Dall'IMPIANTO al 15/09/1989 PROPRIETA' PER L'AREA	CALAMANDRANA (AT) VIA ROMA Piano S1-T	5	598	3	-	A/2	2	5,5 vani	€ 312,46		31/05/2021
13		Dall'IMPIANTO al 15/09/1989 PROPRIETA' PER L'AREA	CALAMANDRANA (AT) VIA ROMA Piano S1-T	5	598	4	-	A/2	2	5,5 vani	€ 312,46		31/05/2021

Dati del soggetto

Partita IVA: 00192130052
Denominazione: COMUNE DI CALAMANDRANA
Sede: CALAMANDRANA (AT)
Catasto: FABBRICATI


Elenco Unita' Immobiliari Individuate

N.	Stato	Titolarita'	Ubicazione	Foglio	Particella	Sub	Z.C.	Categoria	Classe	Consistenza	Rendita	Partita	Aggiornato al
14		Dal 15/09/1989 al 29/02/2008 PROPRIETA' PER L'AREA	CALAMANDRANA (AT) VIA ROMA Piano S1-T	5	598	4	-	A/2	2	5,5 vani	€ 312,46		31/05/2021
15		Dal 15/09/1989 al 29/02/2008 PROPRIETA' PER L'AREA	CALAMANDRANA (AT) VIA ROMA Piano S1-T	5	598	5	-	A/2	2	5,5 vani	€ 312,46		31/05/2021
16		Dall'IMPIANTO al 15/09/1989 PROPRIETA' PER L'AREA	CALAMANDRANA (AT) VIA ROMA Piano S1-T	5	598	5	-	A/2	2	5,5 vani	€ 312,46		31/05/2021
17		Dal 15/09/1989 al 29/02/2008 PROPRIETA' PER L'AREA	CALAMANDRANA (AT) VIA ROMA Piano S1-2	5	598	6	-	A/2	2	6,5 vani	€ 369,27		31/05/2021
18		Dall'IMPIANTO al 15/09/1989 PROPRIETA' PER L'AREA	CALAMANDRANA (AT) VIA ROMA Piano S1-2	5	598	6	-	A/2	2	6,5 vani	€ 369,27		31/05/2021
19		Dal 15/09/1989 al 17/01/2002 PROPRIETA' PER L'AREA	CALAMANDRANA (AT) VIA ROMA Piano S1-2	5	598	7	-	A/2	2	5,5 vani	€ 312,46		31/05/2021
20		Dall'IMPIANTO al 15/09/1989 PROPRIETA' PER L'AREA	CALAMANDRANA (AT) VIA ROMA Piano S1-2	5	598	7	-	A/2	2	5,5 vani	€ 312,46		31/05/2021
21		Dal 15/09/1989 al 29/02/2008 PROPRIETA' PER L'AREA	CALAMANDRANA (AT) VIA ROMA Piano S1	5	598	8	-	C/6	U	16,0 mq	€ 39,66		31/05/2021
22		Dall'IMPIANTO al 15/09/1989 PROPRIETA' PER L'AREA	CALAMANDRANA (AT) VIA ROMA Piano S1	5	598	8	-	C/6	U	16,0 mq	€ 39,66		31/05/2021
23		Dal 15/09/1989 al 29/02/2008 PROPRIETA' PER L'AREA	CALAMANDRANA (AT) VIA ROMA Piano S1	5	598	9	-	C/6	U	16,0 mq	€ 39,66		31/05/2021

Dati del soggetto

Partita IVA: 00192130052
Denominazione: COMUNE DI CALAMANDRANA
Sede: CALAMANDRANA (AT)
Catasto: FABBRICATI









Elenco Unità Immobiliari Individuate

N.	Stato	Titolarità	Ubicazione	Foglio	Particella	Sub	Z.C.	Categoria	Classe	Consistenza	Rendita	Partita	Aggiornato al
24		Dall'IMPIANTO al 15/09/1989 PROPRIETA' PER L'AREA	CALAMANDRANA (AT) VIA ROMA Piano S1	5	598	9	-	C/6	U	16,0 mq	€ 39,66		31/05/2021
25		Dall'IMPIANTO al 15/09/1989 PROPRIETA' PER L'AREA	CALAMANDRANA (AT) VIA ROMA Piano S1	5	598	10	-	C/6	U	15,0 mq	€ 37,18		31/05/2021
26		Dal 15/09/1989 al 29/02/2008 PROPRIETA' PER L'AREA	CALAMANDRANA (AT) VIA ROMA Piano S1	5	598	10	-	C/6	U	15,0 mq	€ 37,18		31/05/2021
27		Dall'IMPIANTO al 15/09/1989 PROPRIETA' PER L'AREA	CALAMANDRANA (AT) VIA ROMA Piano S1	5	598	11	-	C/6	U	15,0 mq	€ 37,18		31/05/2021
28		Dal 15/09/1989 al 17/01/2002 PROPRIETA' PER L'AREA	CALAMANDRANA (AT) VIA ROMA Piano S1	5	598	11	-	C/6	U	15,0 mq	€ 37,18		31/05/2021
29		Dall'IMPIANTO al 15/09/1989 PROPRIETA' PER L'AREA	CALAMANDRANA (AT) VIA ROMA Piano S1	5	598	12	-	C/6	U	16,0 mq	€ 39,66		31/05/2021
30		Dal 15/09/1989 al 29/02/2008 PROPRIETA' PER L'AREA	CALAMANDRANA (AT) VIA ROMA Piano S1	5	598	12	-	C/6	U	16,0 mq	€ 39,66		31/05/2021
31		Dal 15/09/1989 PROPRIETA' PER L'AREA	CALAMANDRANA (AT) VIA ROMA Piano S1	5	598	13	-	C/6	U	16,0 mq	€ 39,66		31/05/2021
32		Dall'IMPIANTO al 15/09/1989 PROPRIETA' PER L'AREA	CALAMANDRANA (AT) VIA ROMA Piano S1	5	598	13	-	C/6	U	16,0 mq	€ 39,66		31/05/2021
33		Dal 19/05/2008 PROPRIETA' per 1/1	CALAMANDRANA (AT) FRAZIONE QUARTINO Piano T	5	862		-	F/1	-				31/05/2021
34		Dal 05/12/2011 PROPRIETA' per 1000/1000	CALAMANDRANA (AT) VIA G. AVALLE	5	1131	1	-	D/6	-		€ 2.912,00		31/05/2021

Dati del soggetto

Partita IVA: 00192130052
Denominazione: COMUNE DI CALAMANDRANA
Sede: CALAMANDRANA (AT)
Catasto: FABBRICATI

Elenco Unita' Immobiliari Individuate

N.	Stato	Titolarita'	Ubicazione	Foglio	Particella	Sub	Z.C.	Categoria	Classe	Consistenza	Rendita	Partita	Aggiornato al
35		Dal 05/12/2011 PROPRIETA` per 1000/1000	CALAMANDRANA (AT) VIA G. AVALLE	5	1131	2	-	D/6	-		€ 3.708,25		31/05/2021
36		Dal 18/04/2012 PROPRIETA` per 1/1	CALAMANDRANA (AT) VIA ROMA SNC Piano T	5	1150		-	D/3	-		€ 802,50		31/05/2021
37		Dal 18/04/2012 PROPRIETA` per 1/1	CALAMANDRANA (AT) VIA ROMA SNC Piano T	5	1151		-	D/3	-		€ 772,50		31/05/2021
38		Dal 24/01/2013 PROPRIETA` per 1/1	CALAMANDRANA (AT) REGIONE SAN VITO Piano T	7	399	1	-	F/1	-				31/05/2021
39		Dal 10/12/2012 al 24/01/2013 PROPRIETA` per 1/1	CALAMANDRANA (AT) REGIONE SAN VITO 78	7	399		-		-			C	31/05/2021
40		Dal 24/01/2013 al 27/02/2013 PROPRIETA` per 1/1	CALAMANDRANA (AT) REGIONE SAN VITO	7	528		-		-			C	31/05/2021
41		Dal 28/12/2006 al 28/11/2013 PROPRIETA` per 1/1	CALAMANDRANA (AT) REGIONE SAN VITO Piano T	11	591		-	D/1	-		€ 47,00		31/05/2021
42		Dal 15/09/1989 PROPRIETA` per 1000/1000	CALAMANDRANA (AT) REGIONE BRUCIATI Piano T	12	125		-	D/1	-		€ 18,59		31/05/2021