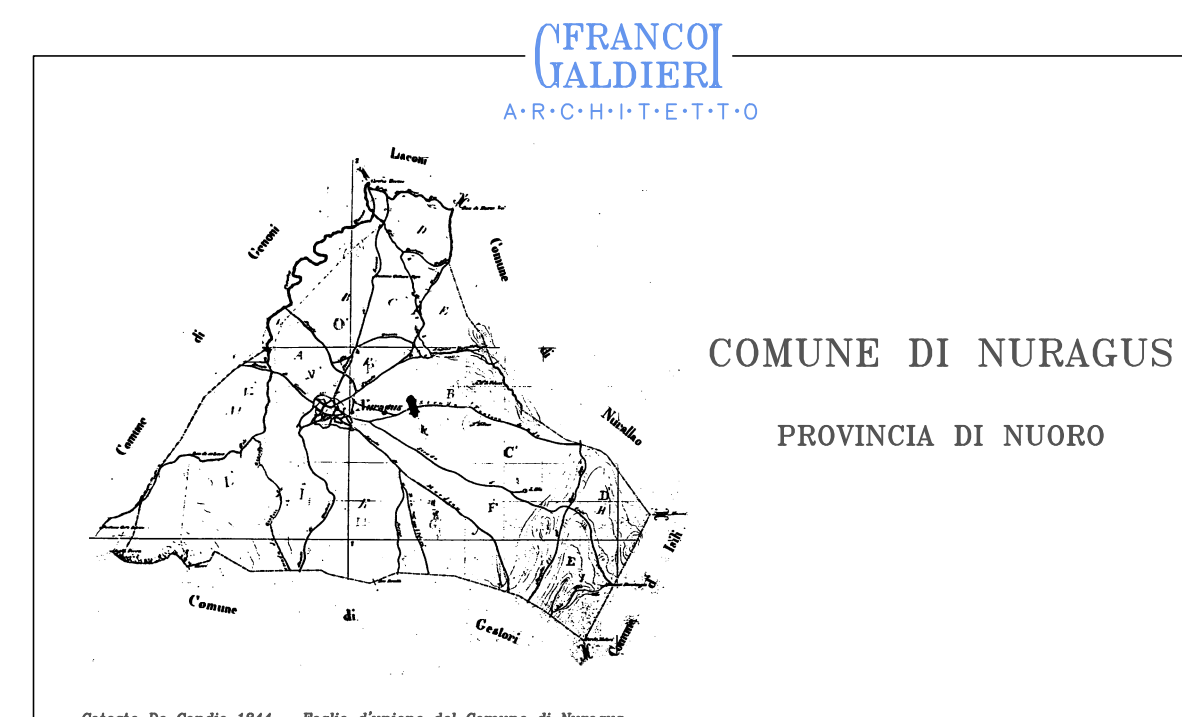


NURAGUS



FRANCO GALDIERI
ARCHITETTO

COMUNE DI NURAGUS
PROVINCIA DI NUORO

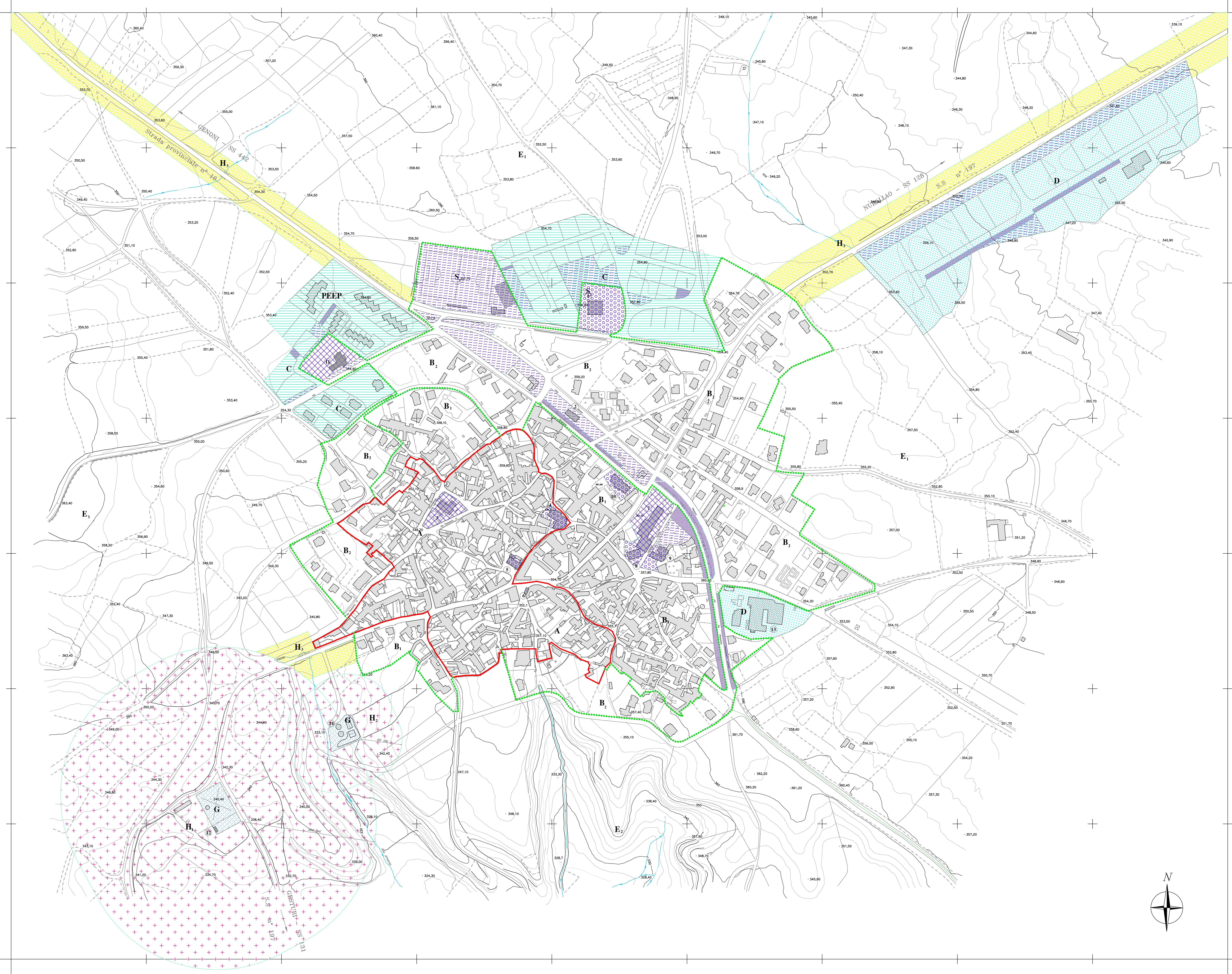
PIANO URBANISTICO COMUNALE
IN ADEGUAMENTO AL "PIANO TERRITORIALE PAESISTICO"
n° 12 della GIARA DI GESTURI, GENONI e MONTE ARCI

Febbraio 88

Oggetto: Carta della pianificazione del territorio urbano
planimetria 1:2.000 All. C.6


Il Sindaco
dr. SALVATORE TODDE

Redatto da:
Arch. FRANCO GALDIERI



- ### ZONE OMOGENEE
- A** Zona A - Centro Storico mq. 80.698
 - B₁** Zona B₁ - Completamento Residenziale mq. 97.128
 - B₂** Zona B₂ - Completamento Residenziale mq. 211.510
 - C** Zona C - Espansione Residenziale mq. 62.730
 - D** Zona D - Industriale artigianale Commerciale mq. 71.748
 - E** Zona E - Agricola
 - G** Zona G - Servizi Generali mq. 4.345
 - H₁** Zona H₁ - Rispetto Cimiteriale
 - H₂** Zona H₂ - Rispetto Impianto Depurazione
 - H₃** Zona H₃ - Rispetto Stradale

- ### AREE DI SERVIZIO
- S₁** - Aree per l'Istruzione mq. 8.219
 - S₂** - Aree per Attrezzature di Interesse Comune mq. 8.187
 - S₃** - Aree per Spazi Pubblici Attrezzati a Parco per il Gioco e lo Sport mq. 39.503
 - S₄** - Aree per Parcheggi Pubblici mq. 7.683
- Aree e edifici pubblici o con carattere pubblico esistenti
Individuazione e descrizione
- ZONA A
 - S₁ 3 - Scuola materna mq. 1761
 - S₂ 4 - Chiesa mq. 768
 - S₃ 5 - Cassa Comunale mq. 291
 - S₄ 6 - Mercato mq. 38
 - ZONA B
 - S₁ 7 - Scuola Elementare mq. 3211
 - S₁ 11 - Scuola Media mq. 3247
 - S₂ 8 - Municipio mq. 689
 - S₂ 9 - Porte e ambulatorio mq. 508
 - S₂ 10 - Caserma mq. 1.008
 - S₂ 1 - Casa di riposo mq. 4528
 - S₃ 2 - Stazione e aree verdi mq. 23.285
 - S₄ 14 - Parcheggi pubblici mq. 4.985
- Altri edifici
- 12 - Cimitero
 - 13 - Casificio
 - 14 - Depuratore



Base rilievo aerofotogrammetrico 1983 con aggiornamento al 1997

N 4.403.800

E 1.502.400

E 1.504.200

N 4.402.400