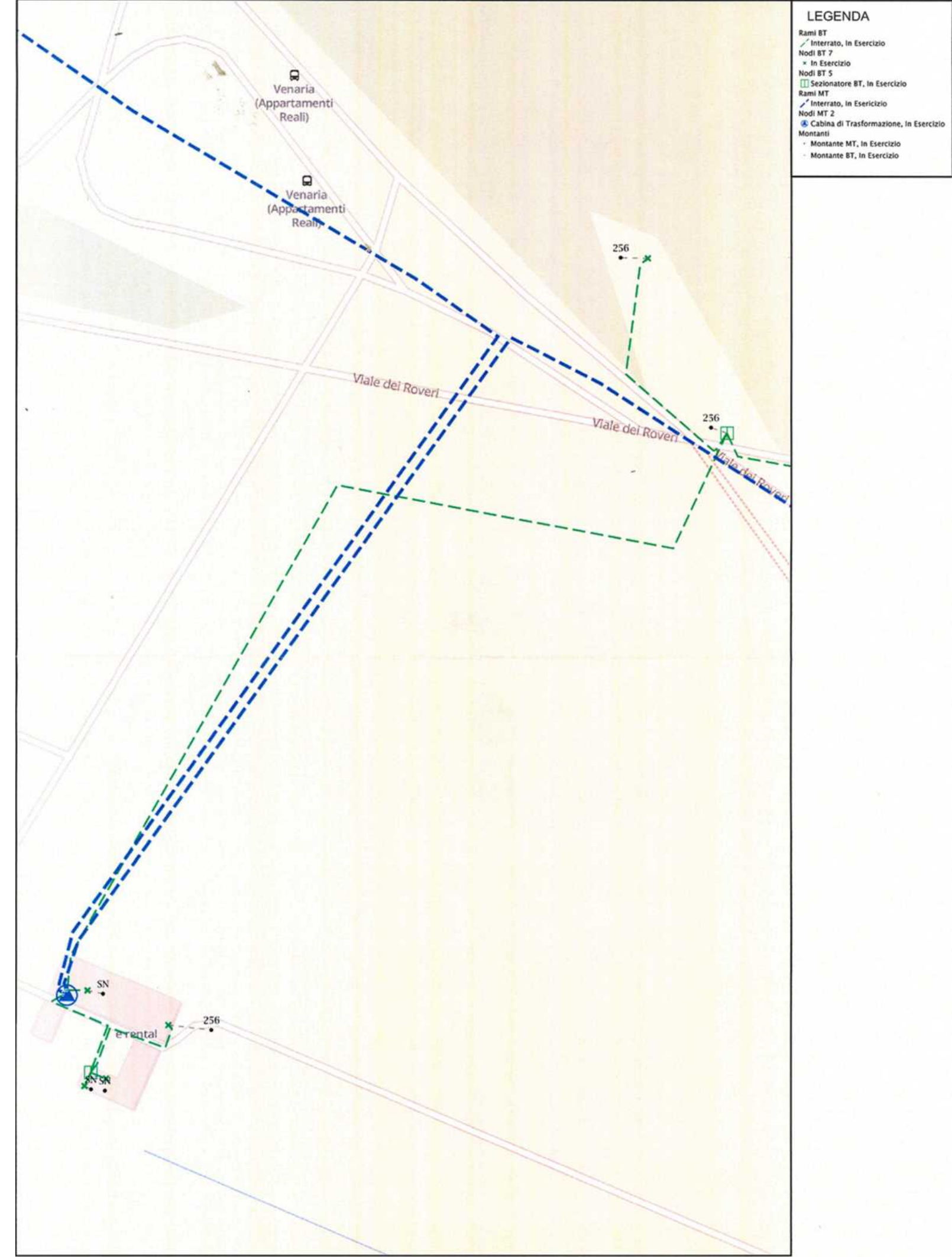
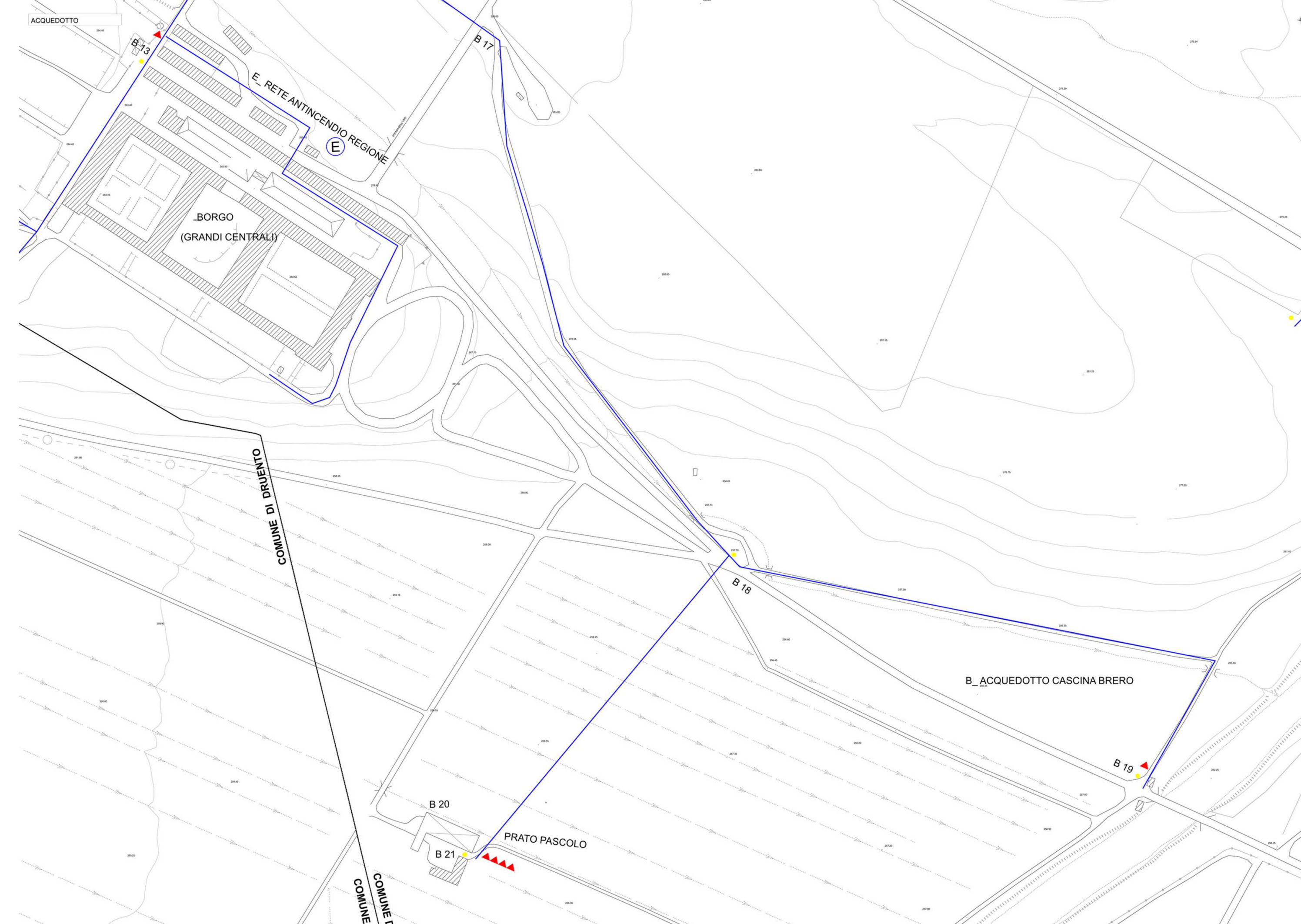


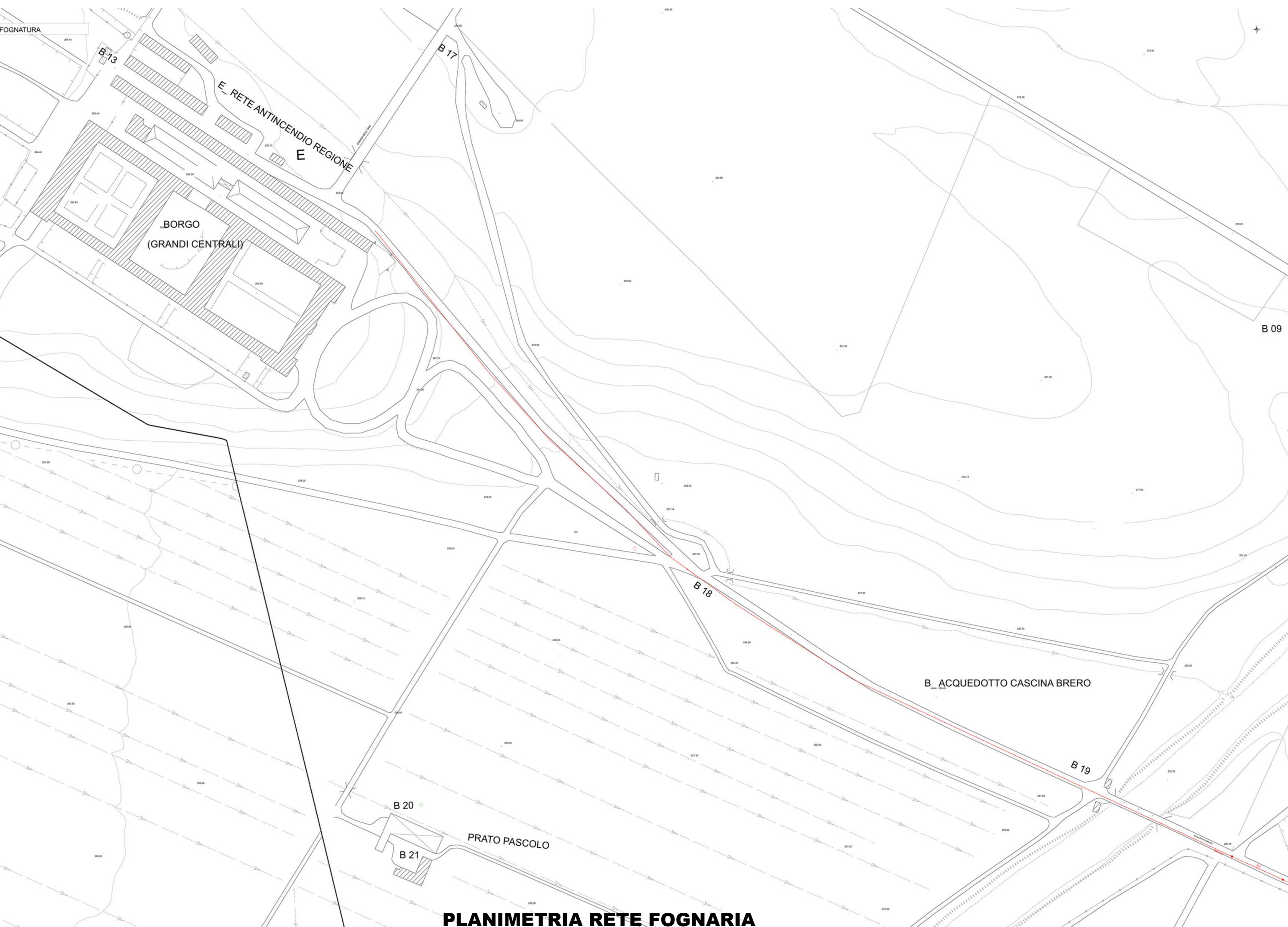
PLANIMETRIA GENERALE DELLE RETI



PLANIMETRIA RETE ENERGIA ELETTRICA



PLANIMETRIA RETE IDRICA

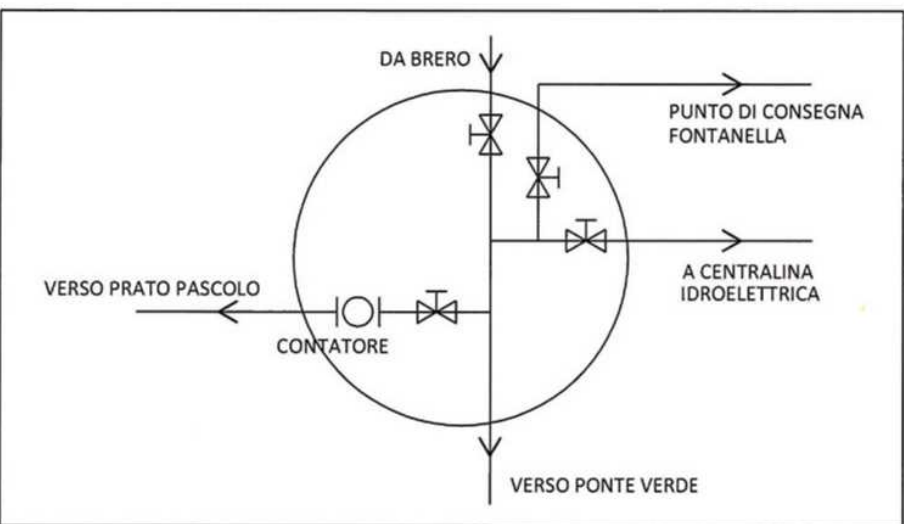


PLANIMETRIA RETE FOGNARIA

SIMBOLOGIA ADOTTATA NELLA CARTOGRAFIA IN SCALA 1:1000 E 1:500		
CONTROTUBO	RIDUZIONE	SFIATO
GIUNTO DIELETTRICO	SFIATO	BOCCA INCENDIO IDRANTE
CONDOTTA	INDICAZIONE SCHEMATICA DI PRESA	PIATTO
SARACINESCA	DERIVAZIONE A "T"	PRESA PER ORINatoi
VALVOLA DI NON RITORNO	CROCE	PRESA PER FONTANELLE
		CONTATORI DI VOLUME

RILIEVO RETE ACQUEDOTTO
ALL'INTERNO DEL PARCO LA MANDRIA

PUNTO n° B18 Trivio



SCHEMA IDRAULICO



VISTA PROSPETTICA POZZETTO



VISTA INTERNO POZZETTO

Scheda n° 027

Rilievo eseguito il: 13/04/2017

Legenda fognatura :

SEGMENTO TOPONIMO OGGETTO (LINEA PER LE NOTE)	230455 CODICE POZZETTI
POZZETTO	315.43 (QUOTA TERRENO)
SENSO DEL FLUSSO	314.00 (QUOTA FONDO SCORREVOLE)
SOLLEVAMENTO	313.00 (QUOTA DI SALTO - quando è presente)
CAMERA DI MISURA	
CAMERA DI SFIORO	
CAMERA_SIFONE	
PARATOIA	
SCARICO_SUPERFICIALE	Fognatura Bianca
FINE_CONDOTTA	Bealera Intubata
IMPIANTO_DEPURAZIONE	Fognatura Nera
QUOTATURE	Fognatura Mista
	Fognatura Intercomunale



OGGETTO:
RECUPERO E RIQUALIFICAZIONE DELLA EX
CENTRALINA IDROELETTRICA PER ATTIVITA' DI
ACCOGLIENZA E OFFERTA TURISTICA

ENTE APPALTANTE :

Ente di Gestione delle Aree Protette dei Parchi Reali
Sede legale: Viale C. Emanuele II, 256 - 10076 Venaria Reale (To) - 011 4993328
partita IVA e c.f. 01699230010 - <http://www.parchireali.it> - protocollo@parchireali.it - parchireali@legalmail.it

PROGETTISTA :

- RTP:
- arch. LUIGI UMBERTO CASETTA - via Matteotti, 49 - 10068 Villafranca Piemonte (To)
CSTLM864M14674V - 348.7941024 - cas@xero.it - PEC luigicasetta@architetttorinopec.it
 - ing. ALESSANDRO GRAZZINI - via Avigliana, 21 - 10100 Torino
GRZLSN76L19L219W - 347.9800918 - ing.alessandrograzzini@gmail.com - PEC alessandro.grazzini@pec.eu
 - ing. MARCO BAVA - via Avigliana, 21 - 10100 Torino
BVAMRC73H20L219S - 329.9849034 - bava@bging.it - PEC marco.bava@ingpec.eu

RESPONSABILE UNICO DEL PROCEDIMENTO:

dott.ssa STEFANIA GRELLA - Ente di Gestione delle Aree Protette dei Parchi Reali

UBICAZIONE EDIFICIO:
Parco della Mandria - Venaria Reale (To) - NCT; Foglio 14 mapp. n. 5

ELABORATO:

TAVOLA DEI SOTTOSERVIZI

data : gennaio 2025
rev 01:
rev 02:

scale : varie

Livello di progettazione:
ESECUTIVO

Elab / TAV. n.

ar
1.1