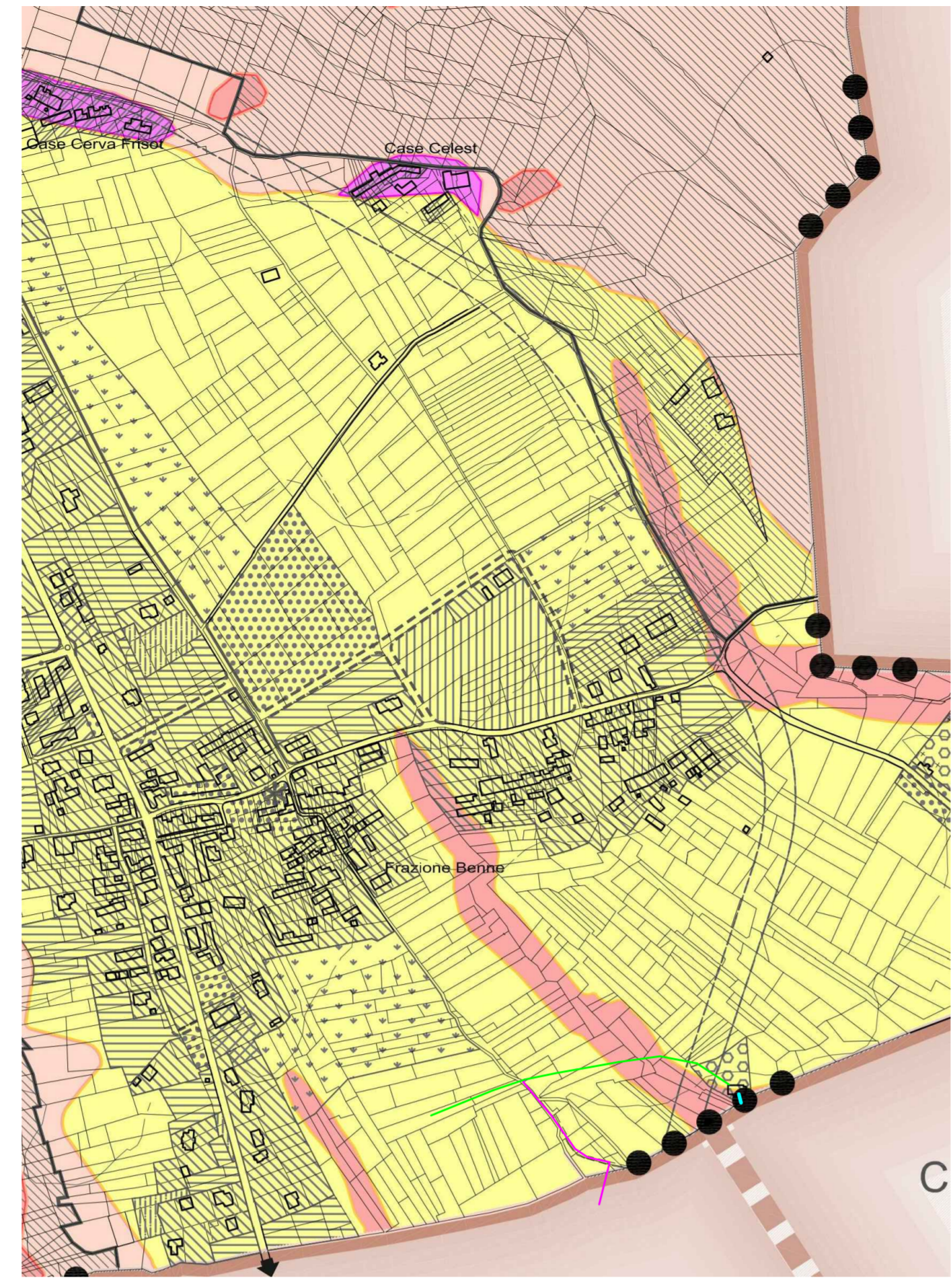


SIMBOLOGIA	SIG.	DENOMINAZIONE	ART.
●●●		CONFINI COMUNALE	
—		CORSI D'ACQUA	
CS		CENTRO STORICO	26
CM		CENTRI STORICI MINORI	27
NA		NUCLEI MINORI DI ANTICA FORMAZIONE	28
RP		AREE RESIDENZIALI DI PREGIO AMBIENTALE	29
RE		AREE RESIDENZIALI A CAPACITA' INSEDIATIVA ESAURITA	30
RR		AREE RESIDENZIALI DI RIORDINO A CAPACITA' INSEDIATIVA RESIDUA	31
RC		AREE RESIDENZIALI DI COMPLETAMENTO	32
RM		AREA RESIDENZIALI DI NUOVO IMPIANTO	33
RA		ADDEIAMENTI PERIFERICI DI RECENTE FORMAZIONE	34
IE		INSEDIAMENTI PRODUTTIVI ESISTENTI EXTRAURBANI	35
ID		AREE PER DEPOSITO E MOVIMENTAZIONE INERTI	37
VP		AREE A VERDE PRIVATO	39
AN		AREE AGRICOLE NORMALI	40
AS		AREE AGRICOLE DI SALVAGUARDIA AMBIENTALE	41
AR		AREE DI RISTRUTTURAZIONE AMBIENTALE (in ricerca di abitanti)	42
SP		AREE PER SERVIZI PUBBLICI ESISTENTI E IN PROGETTO	43
S		Intonazione	
V		Verde attrezzato	
A		Attrezzatura di interesse comune	
P		Parco giochi	
ST		AREE PER INFRASTRUTTURE TECNOLOGICHE	
C		Cimitero	
D		Impianti di depurazione	
		VIA/PUBBLICITÀ: — ESISTENTE — IN AMPLIAMENTO — IN PROGETTO	
		AMBITI SOTTOPOSTI A VINCOLO IDROGEOLOGICO ex R.D. 3387/1923	
		BENI ARCHITETTONICI VINCOLATI ex D.Lgs. 42/04 art. 9 e 10	
		EDIFICI SOGGETTI A PRESCRIZIONI PARTICOLARI	
CLASSI GEOLOGICHE			
		SETTORI IN CUI NON SUSSISTONO CONDIZIONI DI PERICOLOSITA'	
		SETTORI CARATTERIZZATI DA MODERATA PERICOLOSITA' GEOLOGICA DERIVANTE DALL'ACQUITA' DELLA VIGNAIA, IN SCARSA PRESSIONE DI NUOVI CORPI D'ACQUA, ESCLUSI ANCHE STAGIONALI CON ALVEO MAL DEFINITO	
		SETTORI DI VERDE IN CUI E' IMPEDITO L'UTILIZZO URBANISTICO SALVO EVENTUALI FUTURE MODIFICHE DI DETTAGLIO DI AREE SCALTE NON IDENTIFICATE ALLA SCALA DELLA PRESENTE INDAGINE. EVENTUALI EDIFICI SOLATI COMPRESI IN QUESTA CLASSE E NON RICADENTI IN AREE SOGGETTE A DISSESTO RIENTRANO IN CLASSE IIIa	
		PORZIONI DI TERRITORIO INDEICATE SU CUI E' IMPEDITO L'UTILIZZO A FINI URBANISTICHE. EVENTUALI EDIFICI SOLATI COMPRESI IN QUESTA CLASSE E NON RICADENTI IN AREE SOGGETTE A DISSESTO RIENTRANO IN CLASSE IIIa. SE RICADONO IN AREE DI DISSESTO RIENTRANO IN CLASSE IIIa	
		PORZIONI EDIFICATE IN CUI A SEGUITO DEGLI INTERVENTI DI RIASESTO SARAN POSSIBILI L'ESECUZIONE DI NUOVE EDIFICAZIONI, AMPLIAMENTI O COMPLETAMENTI	
		PORZIONI EDIFICATE IN CUI A SEGUITO DEGLI INTERVENTI DI RIASESTO SARAN POSSIBILE SOLO UN LEVIE INCREMENTO DEL CARICO ANTROPICO	
		DA ESCLUDERSI NUOVE UNITA' ABITATIVE E COMPLETAMENTI	
		PORZIONI EDIFICATE IN CUI ANCHE A SEGUITO DEGLI INTERVENTI DI RIASESTO NON SARAN POSSIBILI ALCUN INCREMENTO DEL CARICO ANTROPICO	
		DA ESCLUDERSI NUOVE UNITA' ABITATIVE E COMPLETAMENTI	

COMUNE DI CORIO
ESTRATTO DI P.R.G.C. SCALA 1/5.000

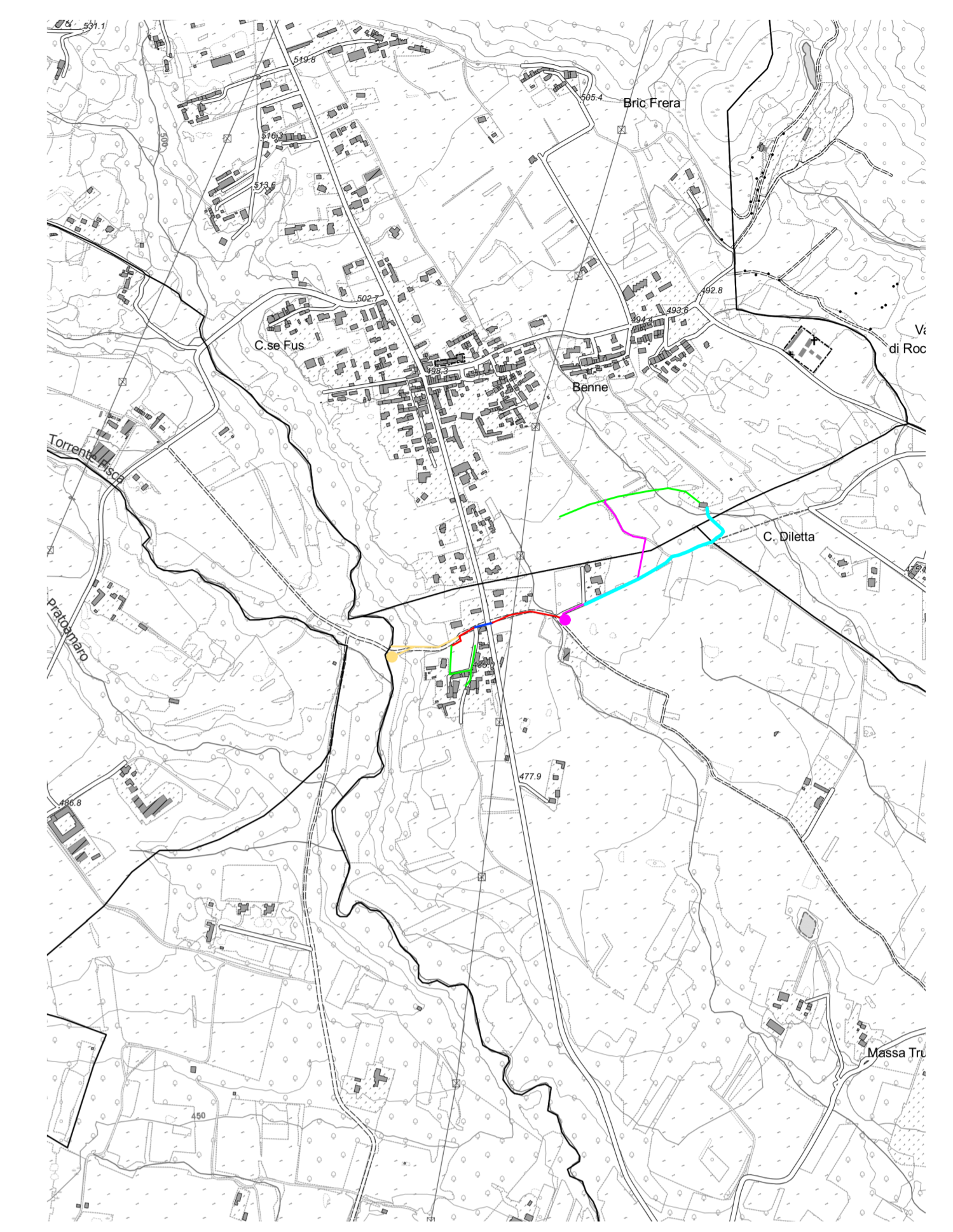


LEGENDA	
SIMBOLOGIA GENERALE	
—	Confini comunali
---	Delimitazione Aree Normative di P.R.G.C.
ZONIZZAZIONE	
	Ru aree di ristrutturazione urbanistica
	Cs centro storico
	Na nuclei di antica formazione
	As aree a capacita' insediativa esaurita
	Au aree di riordino urbanistico
	Ar aree a capacita' insediativa residua
	Ac aree di completamento
	An aree di nuovo impianto a P.E.C.
	Ap aree di nuovo impianto a P.E.E.P.
	Ae insediamenti residenziali sparsi in zona agricola
	Pc aree impianti produttivi confermati nella loro ubicazione
	Pi aree impianti produttivi dichiarati in zona impropria
	Pr aree impianti produttivi di nuovo insediamento
	S aree per verde servizi attrezzature
	E zone agricole
	Ep zone agricole di protezione degli insediamenti
	Vp verde privato di tutela ambientale
	At area per attività terziaria
	Rt area per attività ricettivo-turistica
	It area per impianti tecnologici
	Ara area di recupero ambientale

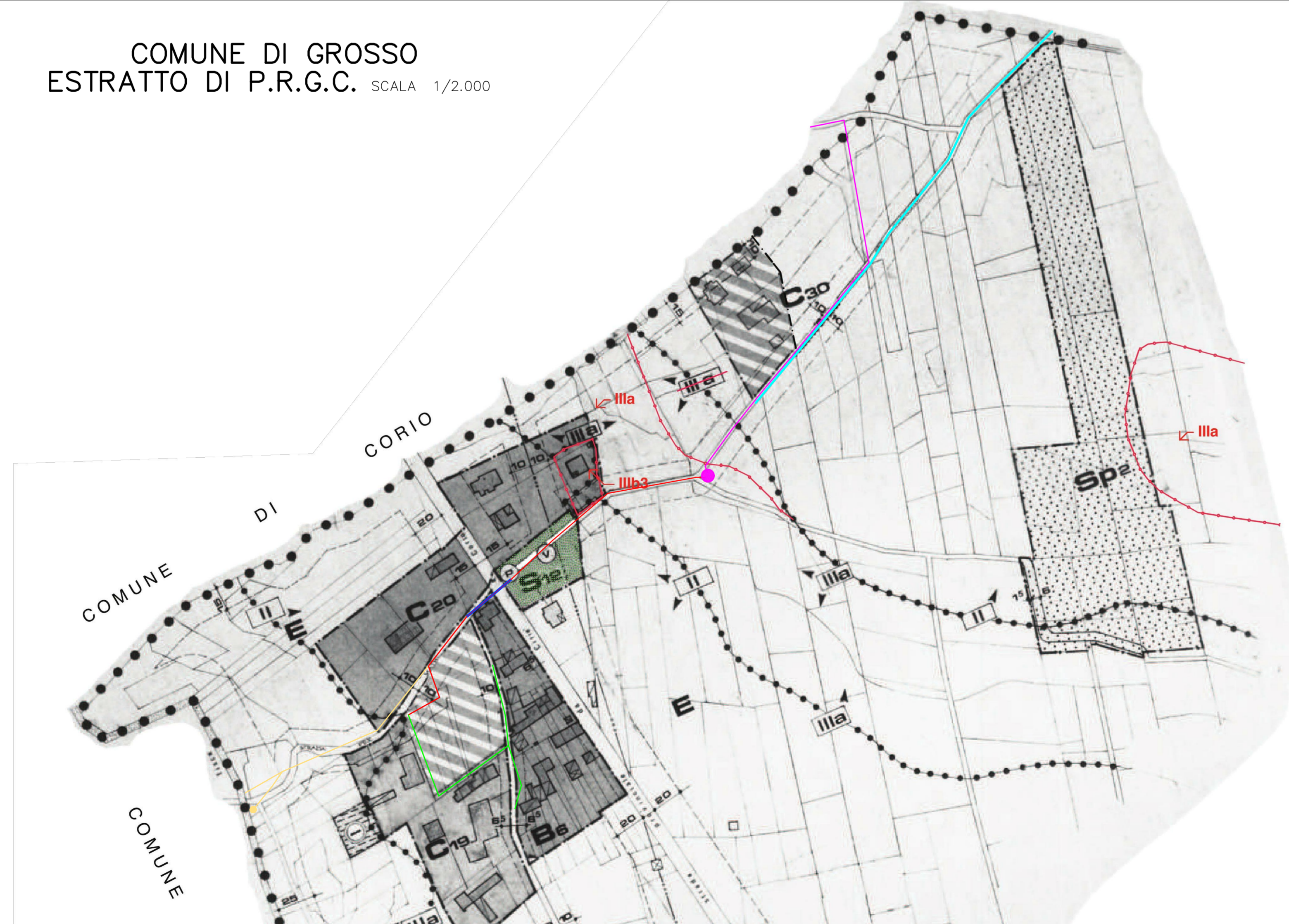
COMUNE DI NOLE
ESTRATTO DI P.R.G.C. SCALA 1/2.000



COROGRAFIA SCALA 1/10.000
B.D.T.R.E. - FOGLIO n. 134110



COMUNE DI GROSSO
ESTRATTO DI P.R.G.C. SCALA 1/2.000



SIMBOLOGIA:	
●●●	DELIMITAZIONE CONFINI COMUNALI
---	DELIMITAZIONE ZONE INSEDIATIVE E DI SERVIZIO
+++++	DELIMITAZIONE ZONE DI RISPETTO
	DELIMITAZIONE ZONA DI VINCOLO IDROGEOLOGICO
---	DELIMITAZIONE FASCE DI RISPETTO
	AREE INEDIFICABILI VINCOLATE A VERDE PRIVATO
—	GASDOTTO
—	ACQUEDOTTO
—	ELETTRODOTTI
—	FOGNATURA
—	NUOVI ASSI STRADALI O ALLARGAMENTO DI ARTERIE ESISTENTI
●●●	FASCE VERDI ALBERATE IN PROGETTO
⊕	DEMANIO AREE COMUNALI
	EDIFICI DI PUBBLICO SERVIZIO
	EDIFICI RESIDENZIALI
	EDIFICI ADIBITI AD ATTIVITÀ PRODUTTIVE, COMMERCIALI E TERZIARIE
	BASSI FABBRICATI (BOX, FIENILI, TETTOIE)
	EDIFICI DI PARTICOLARE PREGIO AMBIENTALE SOGGETTI A TUTELA
—	CICLOSTRADA DELLA STURA DI LANZO
	PERICOLOSITA' GEOMORFOLOGICA (VED. ART. 52 N.4.A.) DELIMITAZIONE DELLA CARTA DI SINTESI RIFERITE ALLA CLASSIFICAZIONI PREVISTE DALLA CIRCOLARE P.G.R. 8.5.96 N./LAP. E DALLA N.T.E. DEL DICEMBRE 1999
	AREE DOVE LE CONDIZIONI DI PERICOLOSITA' NON PONGONO LIMITI ALLE SCELTE URBANISTICHE
	AREE DI MODERATA PERICOLOSITA' SUPERABILE MEDIANTE ACCORGIAMENTI TECNICI DA ADOTTARE NELL'AMBITO DEL SINGOLO LOTTO EDIFICATORIO
	AREE DI PERICOLOSITA' ELEVATA NON EDIFICABILI

	OPERE IN VARIANTE (ASFALTATURA)
	FOGNATURA A GRAVITA' IN PROGETTO
	TRATTO REALIZZATO CON SPINGITUBO
	FOGNATURA IN PRESSIONE IN PROGETTO
	IMPIANTO DI SOLLEVAMENTO IN PROGETTO
	FOGNATURA ESISTENTE
	FOGNATURA DA DISMETTERE
	IMPIANTO DI DEPURAZIONE DA DISMETTERE

Autorità d'ambito Torinese
Società Metropolitana Acque Torino S.p.A.
Sede legale Corso M. Ferraro, 14 - 10133 Torino
Tel. 011.4643.111 - Fax 011.4362.575
Capitale Sociale Nominale € 342.533.761,65
C.F. - P.IVA e Registro delle Imprese di Torino 07937540016
sito: www.smatorino.it e-mail: info@smatorino.it

PROG. 14186
COMUNE DI GROSSO
Città metropolitana di Torino

PERIZIA SUPPLETIVA E DI VARIANTE

DISMISSIONE DELL'IMPIANTO DI DEPURAZIONE DI LOCALITA' MACIURLAT CON COLLEGAMENTO VERSO LE RETI DI CORIO FRAZIONE BENNE

INQUADRAMENTO TERRITORIALE - ESTRATTI P.R.G.C.

Rev.	Data	Redazione	Verifica	Autorizzazione	Modifiche
	Febbraio 2025	AM			

Il Committente:
 Società Metropolitana Acque Torino S.p.A. **Il DIRETTORE GENERALE**
Dot. Ing. Marco ACRU

Il Progettista:

COMUNE DELLA PROV. DI TORINO
Dot. Ing. ANDREA MARTIGNONI
n° 8391 S

Collaboratori:

STUDIO ASSOCIATO geom. Charvée - ing. Martignoni
Via Chiesa di Mirafiori, 20 - 10090 San Secondo di Pinerolo (TO)
Codice fiscale e partita IVA 0767449011
tel.0112176231 - fax 0112175877 - studio.associato.brvc@gmail.com

Archivio file:	Elaborato n.	Scala:
Tav 1 - Inquadramento territoriale - Estratti PRGC.pdf	1	1/10.000 1/1.500 1/2.000