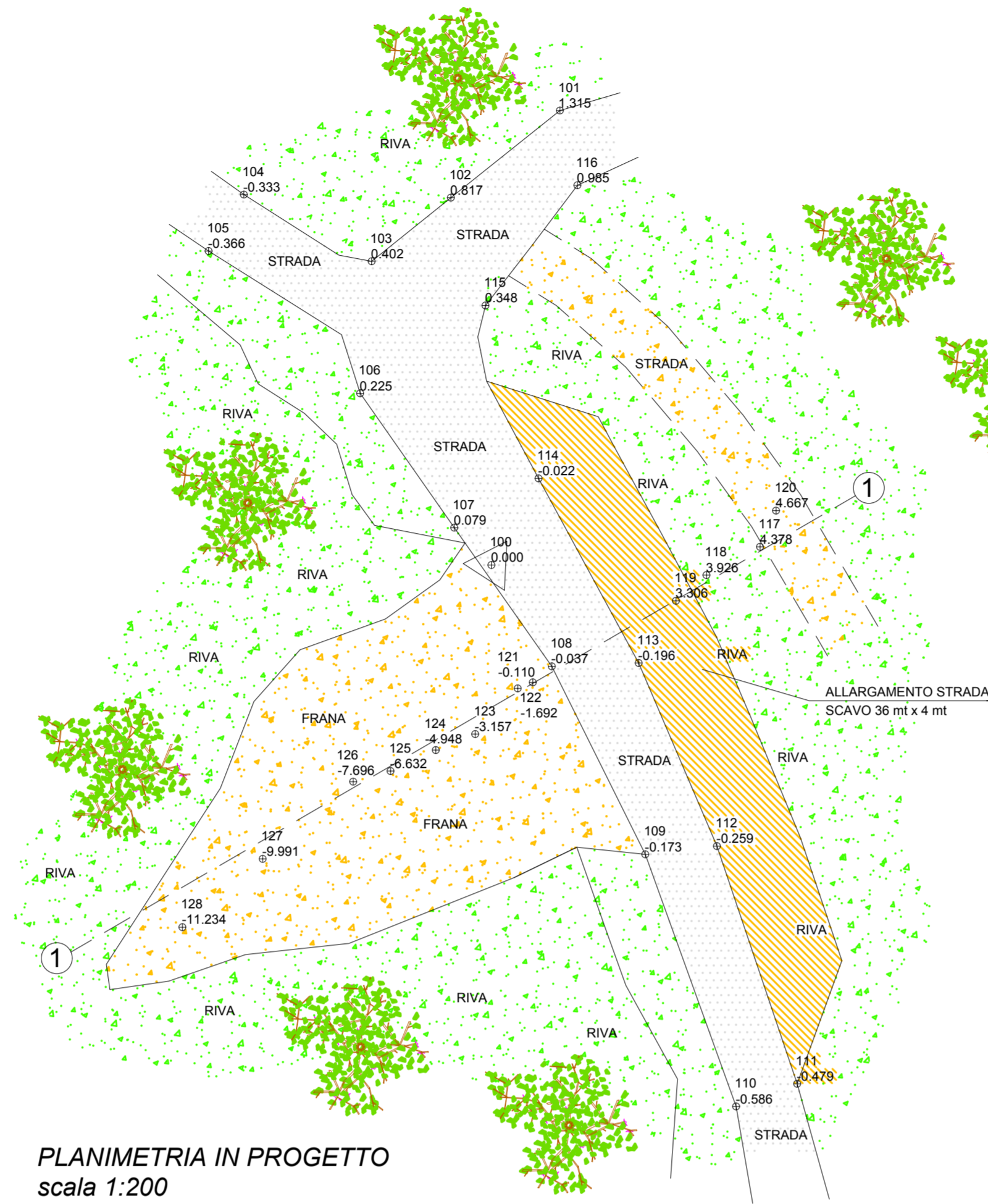
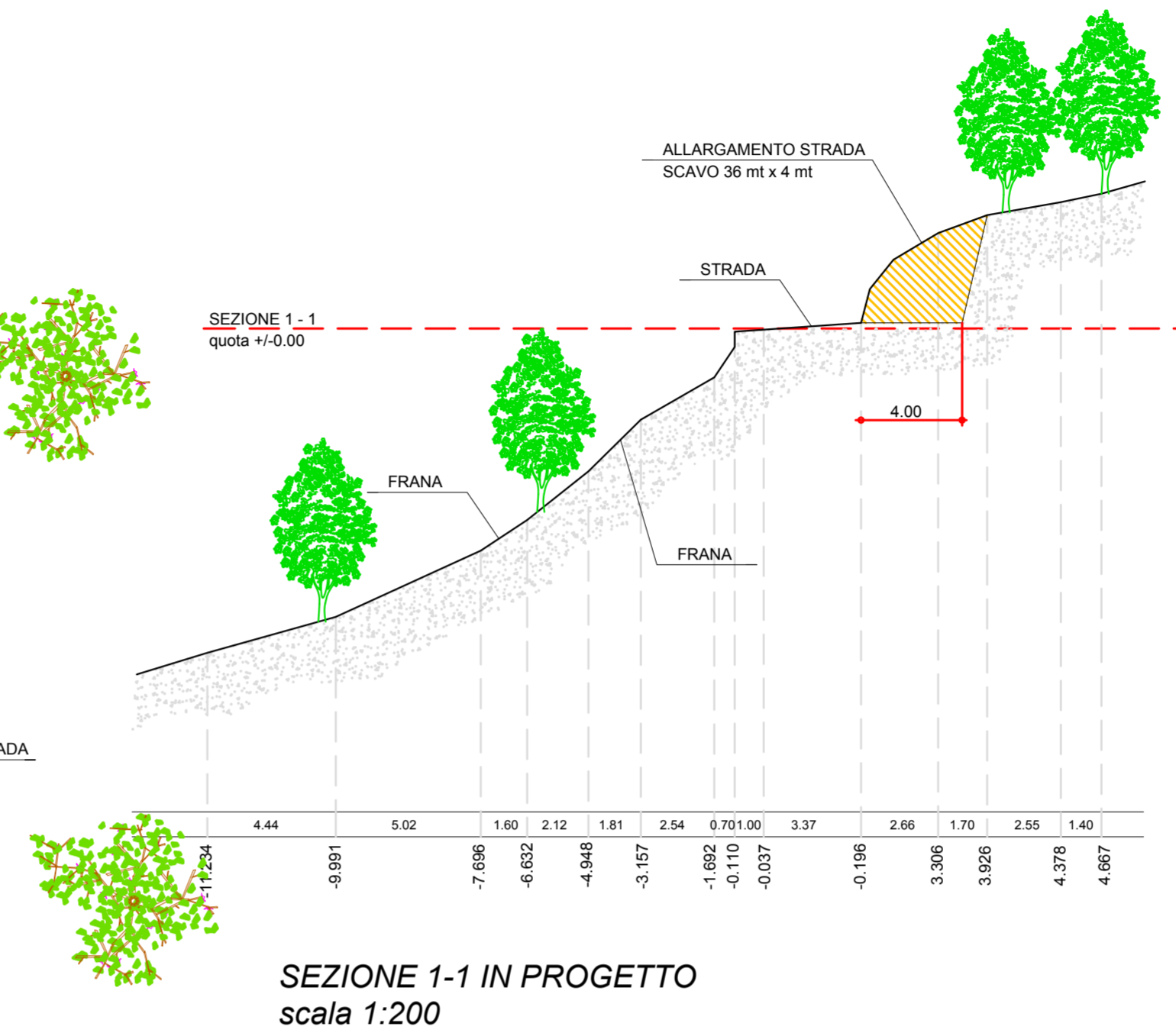


CARTA TECNICA REGIONALE scala 1:10'000



PLANIMETRIA IN PROGETTO
scala 1:200



SEZIONE 1-1 IN PROGETTO
scala 1:200



REGIONE PIEMONTE CITTÀ METROPOLITANA DI TORINO



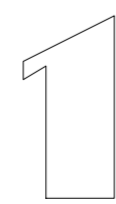
COMUNE DI CASALBORGONE

ORDINANZA CONTINGIBILE ED URGENTE AI SENSI DELL'ART. 54, c. 4 DEL D.Lgs. 267/2000 PER L'AFFIDAMENTO DEGLI INTERVENTI URGENTI DI MESSA IN SICUREZZA DELLE STRADE COMUNALI INTERESSATE DA FRANE E SMOTTAMENTI A SEGUITO DEGLI EVENTI METEORICI DEL 17 APRILE 2025

INTERVENTO 12

Proprietà: COMUNE DI CASALBORGONE
Piazza Bruna n° 14 - 10020 Casalborgone
p.iva 01946730015

TAV.

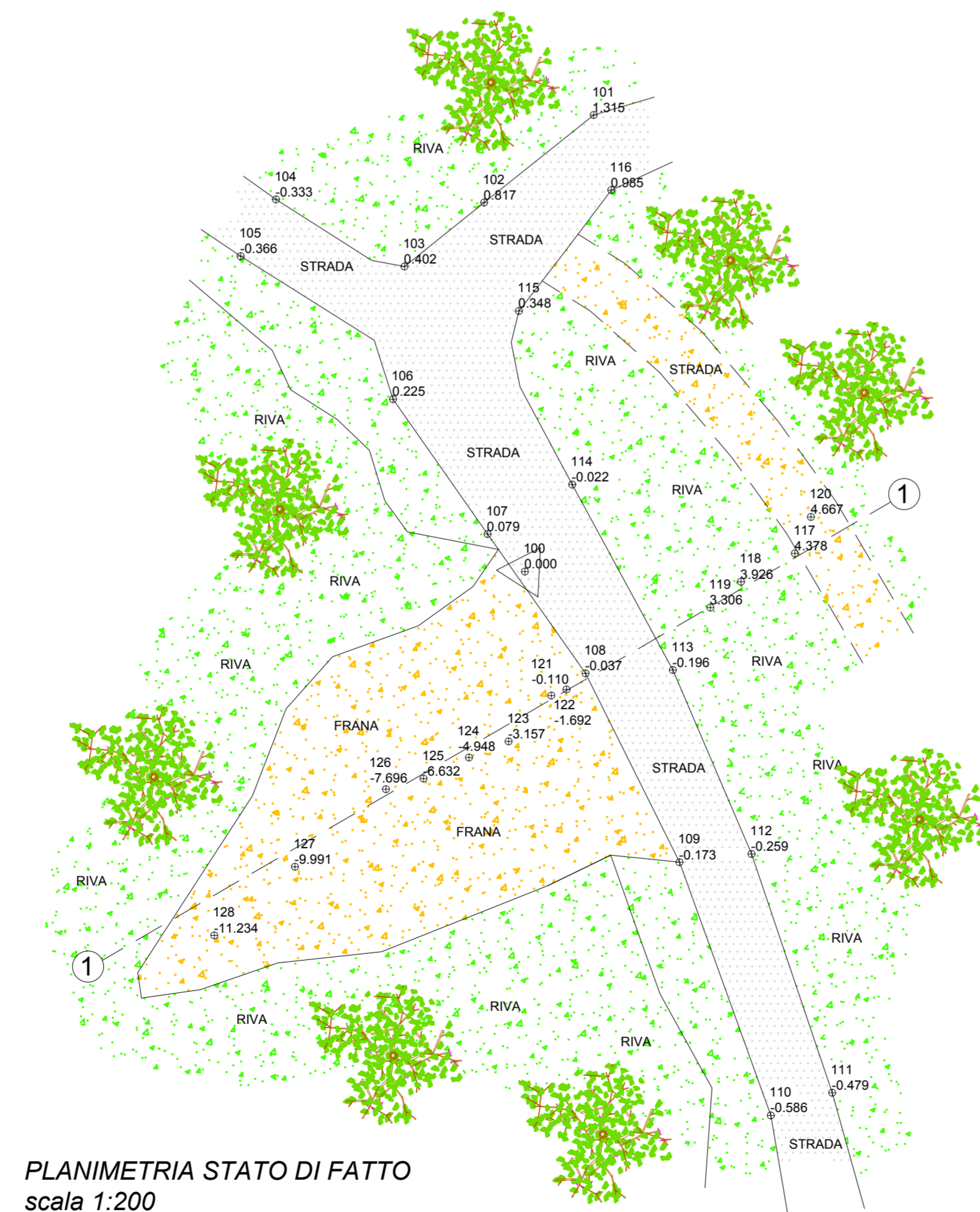


ESTRATTO DALLA CARTA TECNICA REGIONALE
PLANIMETRIA GENERALE - SEZIONE - FOTO

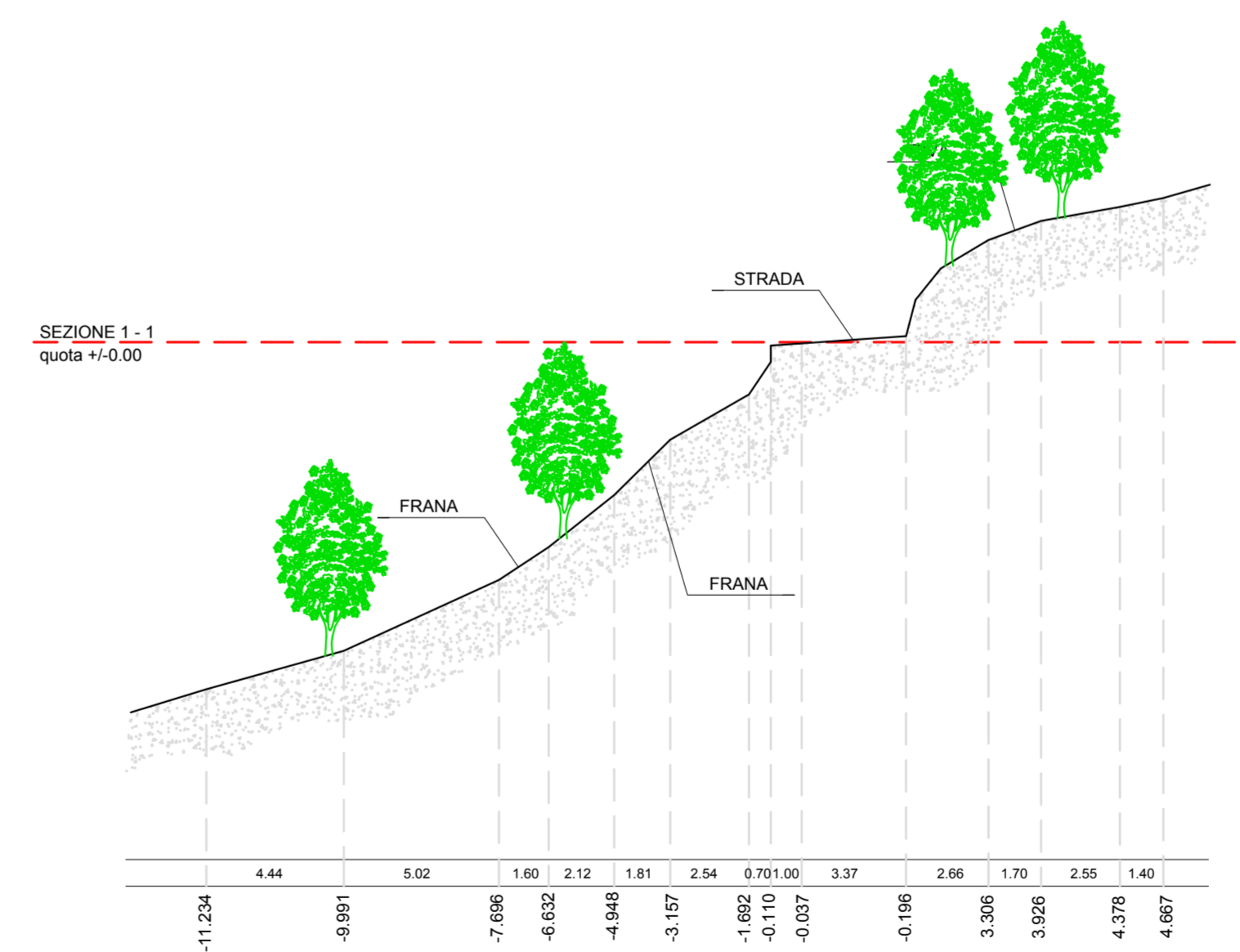
STUDIO PROFESSIONALE
architetto franco musso

Casaleto T.se Frazione San Pietro n° 34 Tel. 347.96.44.020
c.f. M55FNCS307R2190 - p.iva 04039420010
iscritto all'Ordine degli Architetti di Torino al n° 1851

SCALA 1:200
SCALA 1:10'000



PLANIMETRIA STATO DI FATTO
scala 1:200



SEZIONE 1-1 STATO DI FATTO
scala 1:200