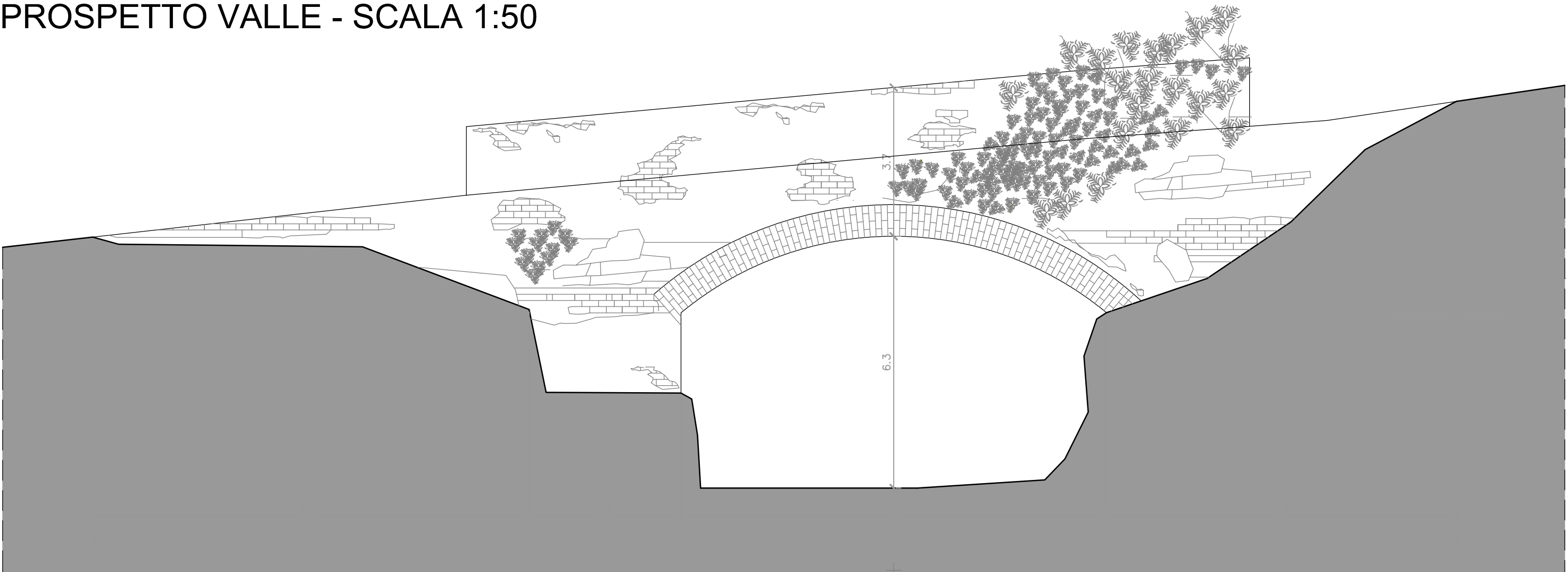
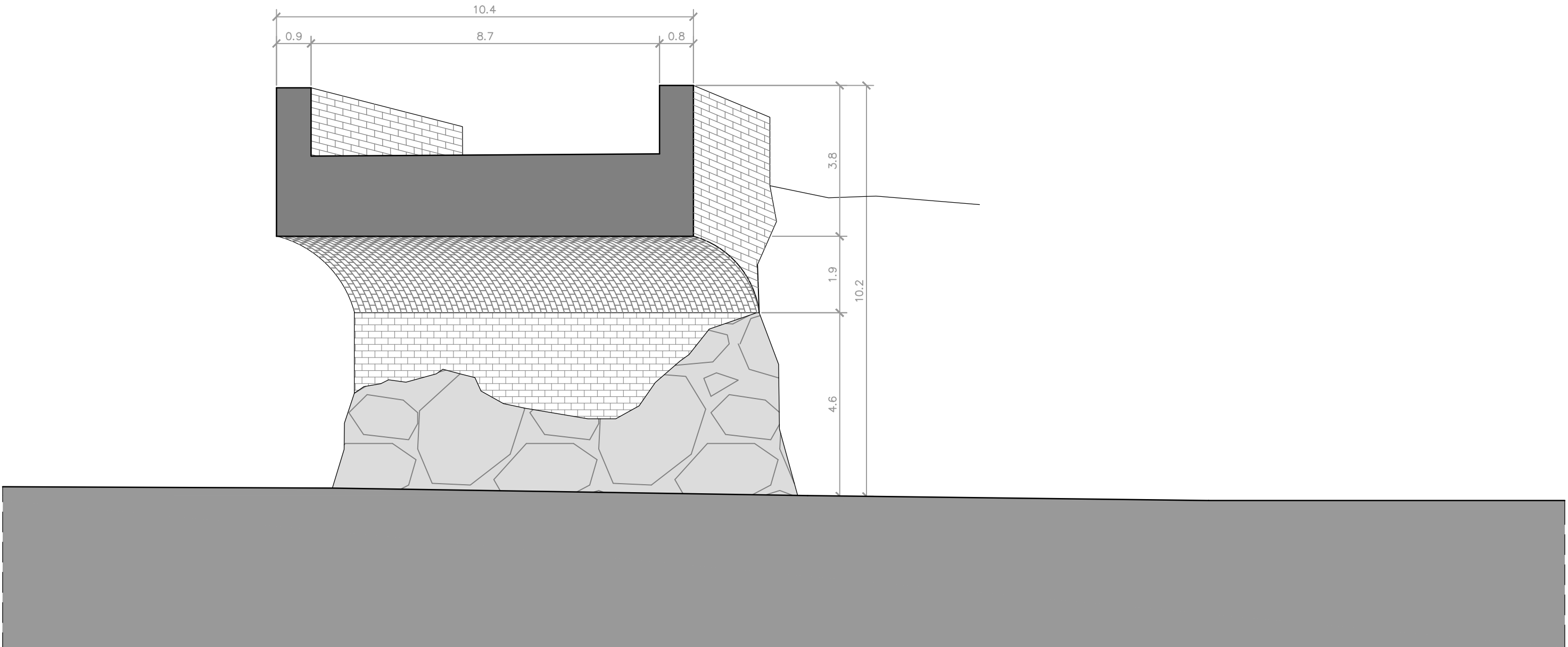


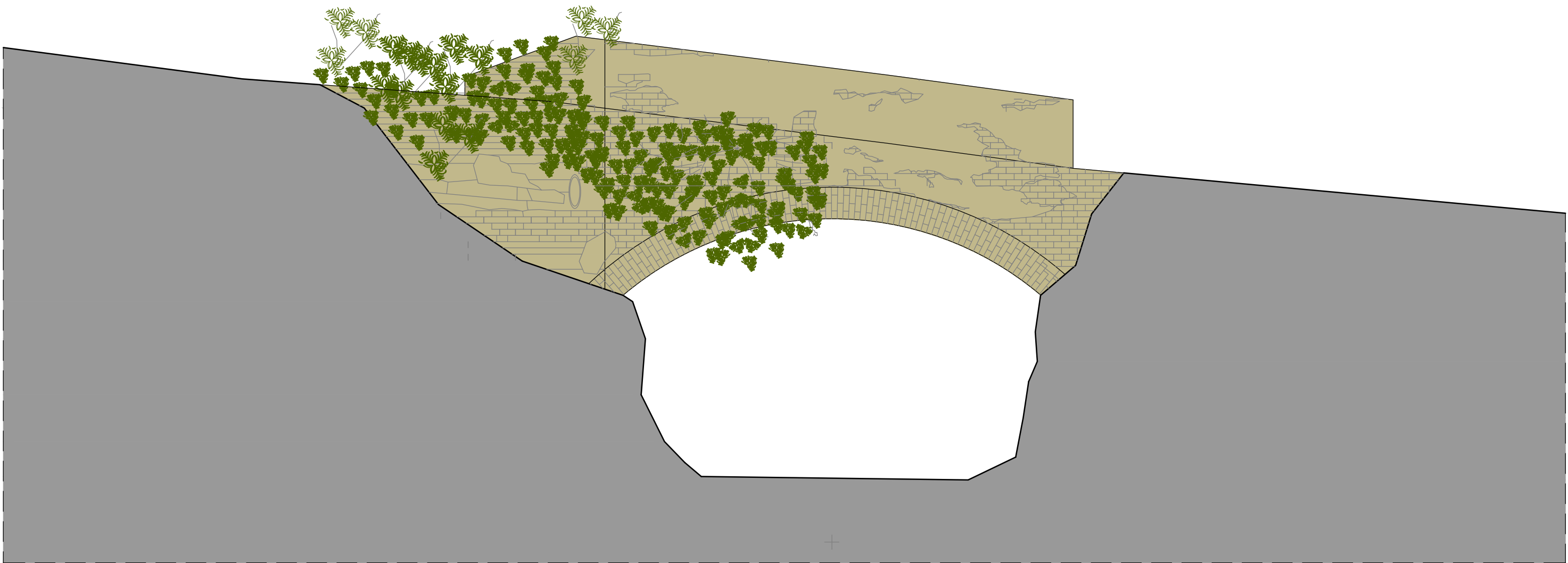
PROSPETTO VALLE - SCALA 1:50



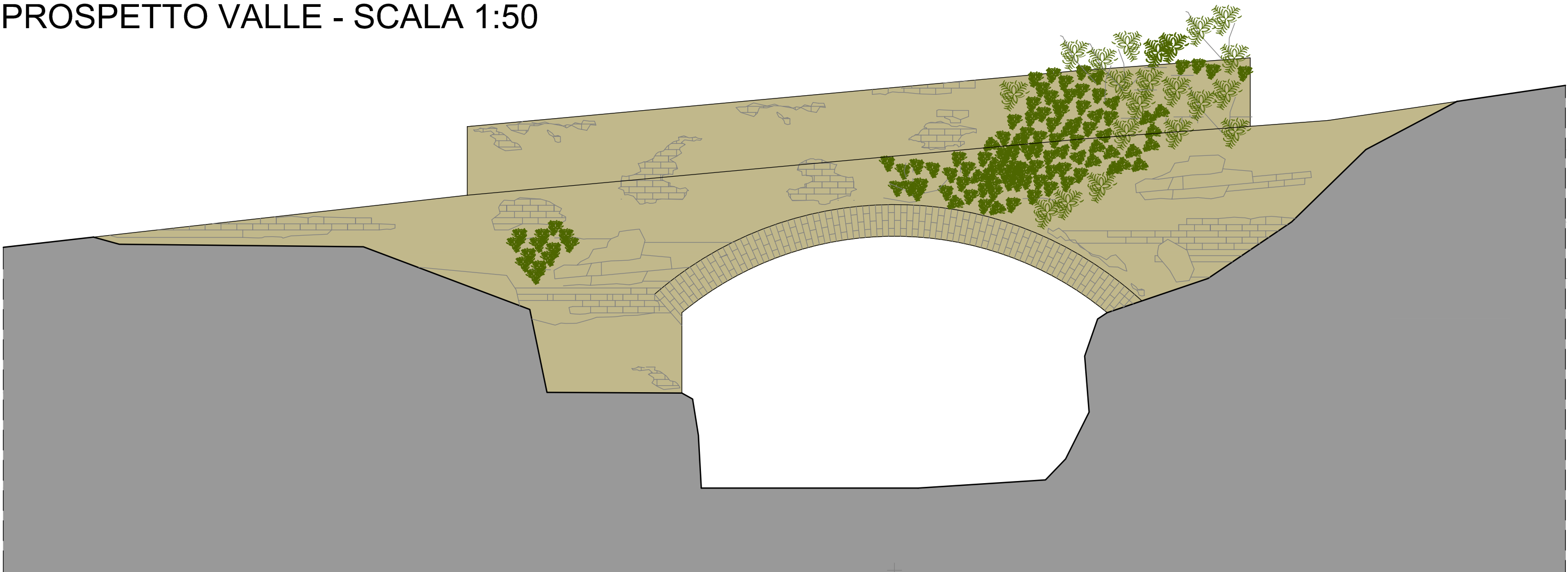
PROSPETTO MONTE - SCALA 1:50



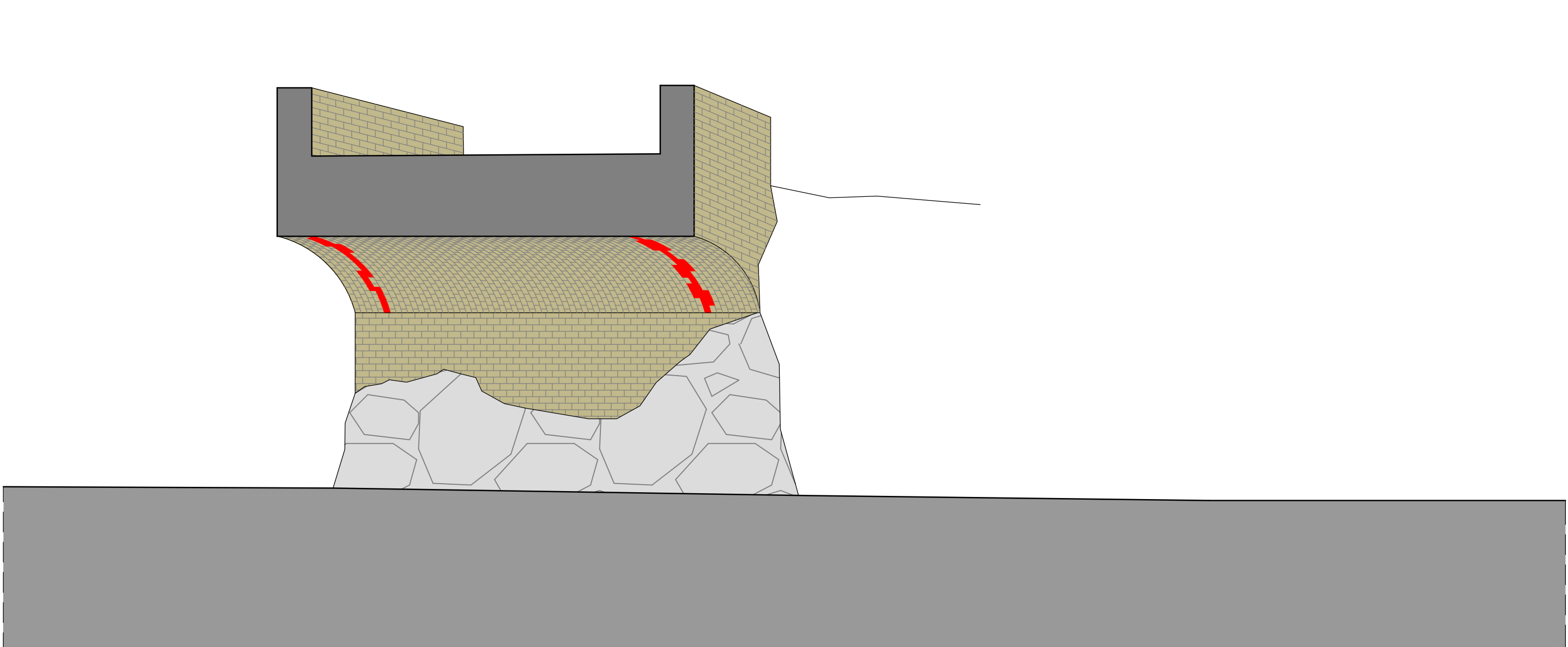
SEZIONE TRASVERSALE - SCALA 1:50



PROSPETTO VALLE - SCALA 1:50






PROSPETTO MONTE - SCALA 1:50



SEZIONE TRASVERSALE - SCALA 1:50

LEGENDA DEI DEGRADI

-  PRESENZA DI VEGETAZIONE INFESTANTE
-  FESSURAZIONI PROFONDE
-  DEPOSITI SUPERFICIALI
PATINA BIOLOGICA
PRESENZA DI SOSTANZA ORGANICHE VARIE
PRESENZA PUNTUALE DI CROSTE NERE
INTONACI DEGRADATI E MALTE CEMENTIZIE

Ente di Gestione delle Aree Protette della Valle Sesia

COESIONE ITALIA 2014-2020
REGIONE PIEMONTE
Cofinanziato dall'Unione europea
PROGRAMMA REGIONALE PIEMONTE FESR 2021 - 2027
BANDO
Interventi di sistemazione idrogeologica di situazioni di dissesto in ambito montano, collinare e ripariale, finalizzati anche alla resilienza dei territori

LAVORI DI RIPRISTINO E MESSA IN SICUREZZA DELLE PISTE CICLABILI/FORESTALI E SENTIERISTICA DEL PARCO NATURALE DEL MONTE FENERA

PROGETTO ESECUTIVO
Tav. 2 Stato di Fatto e Analisi dei Degradi
Restauro e consolidamento del Ponte sul Torrente Strona



RAGGRUPPAMENTO TEMPORANEO DI PROFESSIONISTI:
Ing. Silvia Cerutti - Ordine degli Ingegneri della provincia di Vercelli al n° A1206 - Borgosesia (VC)
Dott. For. Marco - Ordine dei Dottori Agronomi e Forestali della provincia di Vercelli-Biella al n° 138/A - Borgosesia (VC)
Dott. Geol. Chiara Minella - Ordine dei Geologi del Piemonte al n° 890 A - Sostegno (BI)
Dott. Arch. Alice Colombo - Ordine degli Architetti PPC della provincia di Vercelli al n° 654 A - Tronzano V.se (VC)
Dott. Archeol. Antonella Gabutti Archeologo Elenchi dei professionisti dei Beni Culturali del MIBACT al n° 2604 - Vigliano Biellese (BI)