



COMUNE DI CIPRESSA

Provincia di IMPERIA

OGGETTO:

PROGETTO ESECUTIVO

Eccezionali eventi meteorologici occorsi sul territorio della Regione Liguria nei mesi di ottobre, novembre e dicembre 2019 di cui alle OCDPC nn. 621 e 622/2019 ed OCDPC n. 647/2020.

DPRLn.52/2023 - quarto piano stralcio degli interventi di cui alla lettera d) ai sensi dell'art. 25, comma 2 del decreto legislativo 2 gennaio 2018 n. 1, strutturalmente prioritari.

LOCALITA' MORTEO - OTTURAZIONE DEL SISTEMA DI RACCOLTA E SMALTIMENTO ACQUE METEORICHE CON CONSEGUENTE DANNEGGIAMTO DEL MANTO STRADALE - COD. INTERVENTO 1638 - 3247.

Allegato 3

ELABORATI GRAFICI - Scale varie

TAV. 1 stato di fatto

TAV. 2 stato di progetto

Data:

Marzo 2024

Progettista:

Geom. Francesco Meoli

Via Torino, 101


18027 PONTEDASSIO (IM)

Tel: 0183/753645 - Cell: 333/7136422

E-mail: francescomeoli.fm@gmail.com

Pec: francesco.meoli@geopec.it

MF
GEOMETRA



Committente:

Comune di Cipressa

Via Matteotti, 41

18017 CIPRESSA (IM)

Tel. 0183.327803 - Fax 0183-98006

Email: demografici@comune.cipressa.im.it

PEC: comunecipressa@pec.it

COMUNE DI CIPRESSA
Provincia di Imperia

PROGETTO ESECUTIVO

Eccezionali eventi meteorologici occorsi sul territorio della Regione Liguria nei mesi di ottobre, novembre e dicembre 2019 di cui alle OCDPC N. 621 e 622/ 2019 ed OCDPC n. 647 /2020


DECRETO n. 52/ 2023 - Quarto Piano Stralcio degli interventi più urgenti di cui alla lettera d) ai sensi dell'art. 25, comma 2 del decreto legislativo 2 gennaio 2018, n. 1

LOCALITA' MORTEO - OTTURAZIONE DEL SISTEMA DI RACCOLTA E
SMALTIMENTO ACQUE METEORICHE CON CONSEGUENTE
DANNEGGIAMENTO DEL MANTO STRADALE

cod. intervento 1638-3247

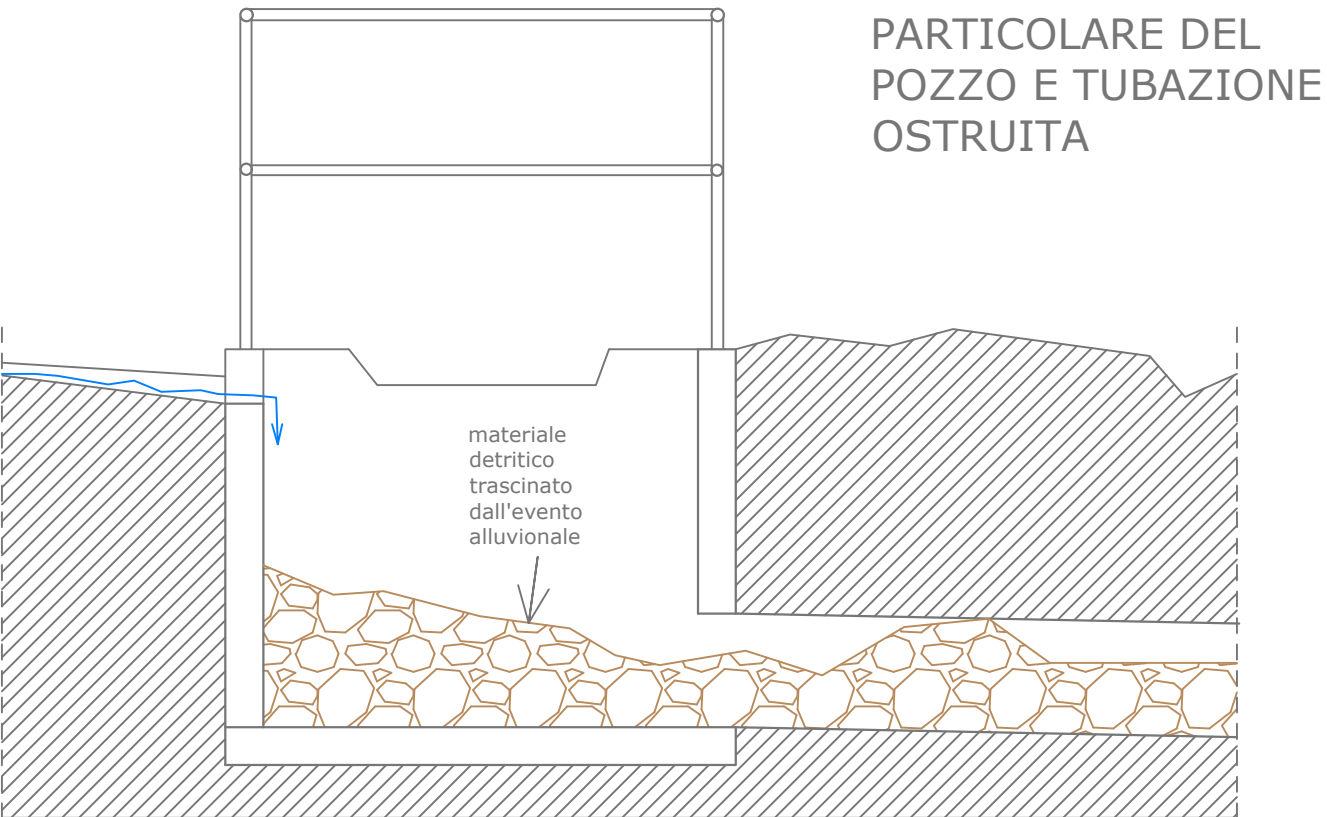
PLANIMETRIA GENERALE E PARTICOLARI COSTRUTTIVI
Stato di Fatto

PROGETTISTA:
Geom. Francesco Meoli
Via Torino,101
18027 PONTEDASSIO (IM)
tel : 0183 / 753645
cell: 333/ 7136422
e-mail:francescomeoli.fm@g
pec: francesco.meoli@geope



COMMITTENTE:
COMUNE DI CIPRESSA
Via Matteotti, 41
18017 - Cipressa (IM)
C.F. : 002444820080
tel : 0183/ 98006
pec: comunecipressa@pec.it

Data: marzo 2024 scale varie **TAV :1**



PARTICOLARE DEL
POZZO E TUBAZIONE
OSTRUITA

DOCUMENTAZIONE FOTOGRAFICA



COMUNE DI CIPRESSA

Provincia di Imperia

PROGETTO ESECUTIVO

Eccezionali eventi meteorologici occorsi sul territorio della Regione Liguria nei mesi di ottobre, novembre e dicembre 2019 di cui alle OCDPC N. 621 e 622/ 2019 ed OCDPC n. 647 /2020

DECRETO n. 52/ 2023 - Quarto Piano Stralcio degli interventi più urgenti di cui alla lettera d) ai sensi dell'art. 25, comma 2 del decreto legislativo 2 gennaio 2018, n. 1

LOCALITA' MORTEO - OTTURAZIONE DEL SISTEMA DI RACCOLTA E
SMALTIMENTO ACQUE METEORICHE CON CONSEGUENTE
DANNEGGIAMENTO DEL MANTO STRADALE

cod. intervento 1638-3247

PLANIMETRIA GENERALE E PARTICOLARI COSTRUTTIVI

Stato di Progetto

PROGETTISTA:

Geom. Francesco Meoli
Via Torino,101
18027 PONTEDASSIO (IM)
tel : 0183 / 753645
cell: 333/ 7136422
e-mail: francescomeoli.fm@gmail.com
pec: francesco.meoli@geopec.it

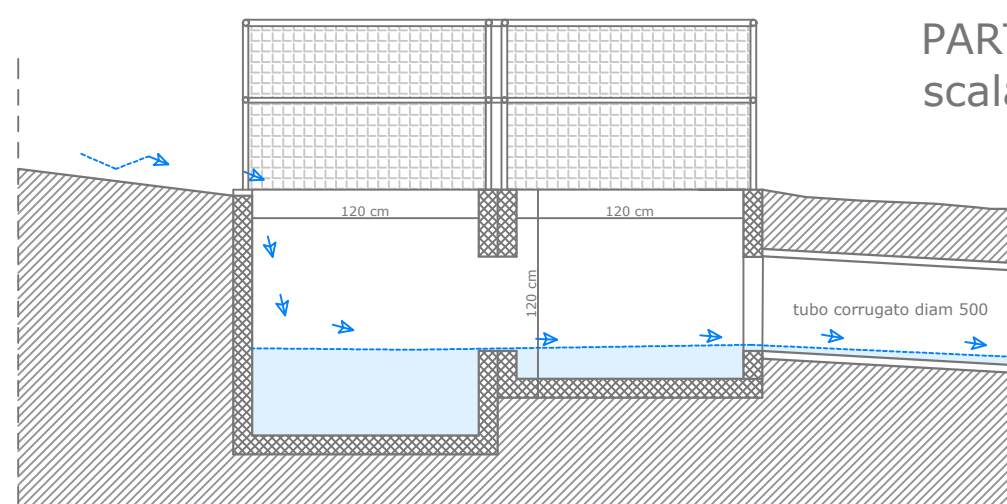
COMMITTENTE:

COMUNE DI CIPRESSA
Via Matteotti, 41
18017 - Cipressa (IM)
C.F. : 002444820080
tel : 0183/ 98006
pec: comunecipressa@pec.it

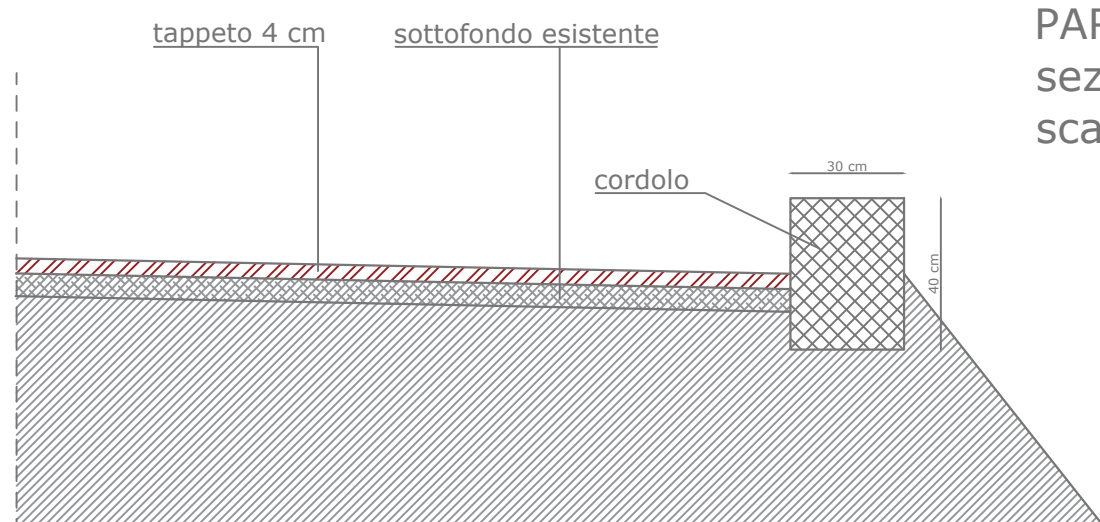
Data: marzo 2024

scale varie

TAV : 2



PARTICOLARE DEL POZZO
scala 1:20



PARTICOLARE
sezione tipo strada
scala 1:10