



Interventi urgenti
per il contrasto al dissesto del Rio Cipollina (Asti)
 in area del PRG 1959/2023-2027 Piano di Intervento al Catastro 1959/24 Azione 120V.11
 BANDO 2023



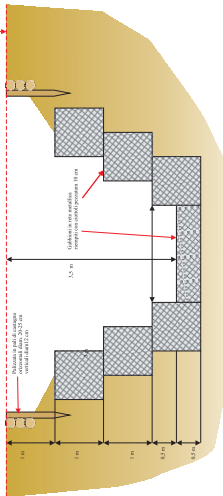
Fascicolo 11
Sezioni tipo delle opere

Rev. n.	Descrizione	Data	Redazione	Verifica	Approvazione
01	Progetto definitivo allegato all'istanza di finanziamento	Giugno 2023	AM	PC	

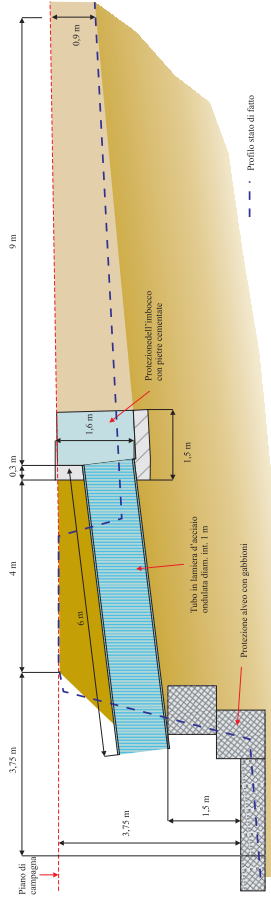
GRUPPO DI LAVORO
 Dott. Ing. Paolo Ceolo
 Dott. Ing. Fabio Pece
 Dott. Ing. Roberto Morera
 Dott. Ing. Marco Palle
 Via Italia Vittorio 24 - 01023 Bolsena
 0577/990000 - 0577/990001

FORTEA S.p.A.
 Via S. Maria Maddalena 10 - 01023 Bolsena
 Tel. +39 071 7491520
 fortea@foratea.com - foratea.it

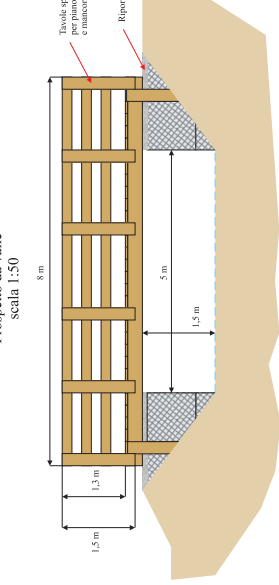
Sistemazione dell'alveo con gabbionate
 Sezione trasversale
 scala 1:50



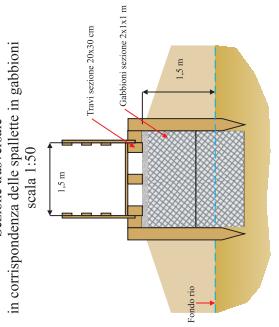
Rifiacimento atterramento (punto C)
 Sezione longitudinale
 scala 1:50



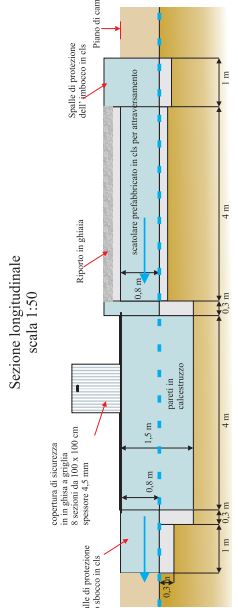
Passerella in legno per attraversamento
 Prospetto da valle
 scala 1:50



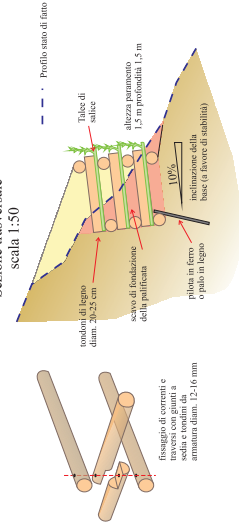
Sezione trasversale
 in corrispondenza delle spallette in gabbioni
 scala 1:50



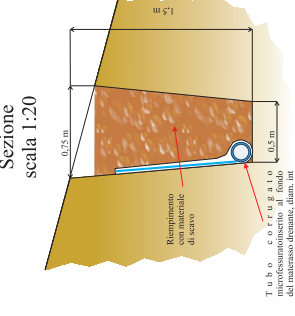
Vasca di trattenuta trasporto solido
 Sezione longitudinale
 scala 1:50



Palificata viva di sostegno a due pareti
 Sezione trasversale
 scala 1:50

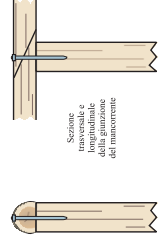


Drenaggio
 Sezione
 scala 1:20

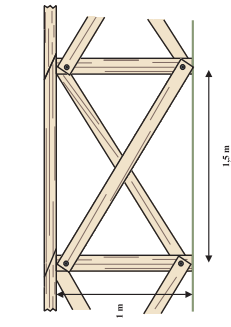


Recinzione rustica

Pali di diametro 12-15 cm infissi nel terreno per almeno 0,5 m.
 I pali in diagonale sono smezzati.
 Il mancorrente è infilato in corrispondenza del punto d'appoggio.
 Tutte gli elementi sono galvanati tra loro mediante viti zincate.



Prospetto
 scala 1:20



Gradini in legno
 Sezione trasversale
 scala 1:20

